



MĚSTO KAROLINKA

STRATEGICKÝ PLÁN ROZVOJE MĚSTA

2024-2029

AKTUALIZACE K 12.9.2024

OBSAH

ÚVOD	4
ANALYTICKÁ ČÁST	5
ZÁKLADNÍ CHARAKTERISTIKA MĚSTA KAROLINKA	6
GEOGRAFICKÉ VYMEZENÍ MĚSTA KAROLINKA	6
HISTORIE MĚSTA	7
SOCIÁLNÍ PILÍŘ	9
OBYVATELSTVO	9
VZDĚLÁNÍ.....	12
BYDLENÍ.....	15
OBČANSKÁ VYBAVENOST	16
VZDĚLÁVÁNÍ.....	16
ZDRAVOTNICTVÍ.....	17
SOCIÁLNÍ SLUŽBY	18
KULTURA, SPORT, SPOLKY A VOLNOČASOVÁ AKTIVITA.....	19
OSTATNÍ OBČANSKÉ VYBAVENÍ MĚSTA	22
HODNOCENÍ PILÍŘE.....	23
EKONOMICKÝ PILÍŘ.....	24
EKONOMICKY AKTIVNÍ OBYVATELSTVO, ZAMĚSTNANOST	24
PODNIKATELSKÉ SUBJEKTY.....	28
CESTOVNÍ RUCH	29
HODNOCENÍ PILÍŘE.....	31
ENVIROMENTÁLNÍ PILÍŘ	32
DOPRAVA.....	32
TECHNICKÁ INFRASTRUKTURA	33
ŽIVOTNÍ PROSTŘEDÍ	34
HODNOCENÍ PILÍŘE.....	36
INSTITUCIONÁLNÍ PILÍŘ.....	37
ORGANIZACE A ŘÍZENÍ MĚSTA	37
HOSPODAŘENÍ A MAJETEK MĚSTA	37
BEZPEČNOST.....	38
VYUŽITÍ DOTAČNÍCH PŘÍLEŽITOSTÍ.....	40
VNĚJŠÍ VZTAHY A VAZBY.....	41
AKTIVITA OBČANŮ PŘI SPRÁVĚ VĚCI VEŘEJNÝCH	43
HODNOCENÍ PILÍŘE.....	48
SWOT ANALÝZA	50
VÝSLEDKY DOTAZNÍKOVÉHO ŠETŘENÍ	51
DOTAZNÍKOVÉ ŠETŘENÍ MEZI OBČANY MĚSTA KAROLINKA	52
NÁVRHOVÁ ČÁST	67
VIZE	68
CÍLE, OPATŘENÍ, AKTIVITY.....	69
Cíl 1: Rozvoj technické a dopravní infrastruktury ve městě	69
Opatření 1.1 Technická infrastruktura	69
Opatření 1.2 Dopravní infrastruktura	71
Cíl 2: Rozvoj občanské vybavenosti, služeb a podpora podnikání a zaměstnanosti ve městě	72
Opatření 2.1 Modernizace budov a majetku ve vlastnictví města.....	72
Opatření 2.2 Stabilizace počtu obyvatel města	74
Opatření 2.3 Infrastruktura pro volnočasové aktivity.....	75
Opatření 2.4 Podpora podnikání, zaměstnanosti a cestovního ruchu ve městě	77

Cíl 3: Péče o životní prostředí a veřejná prostranství.....	79
Opatření 3.1 Revitalizace veřejných prostranství a zeleně, úprava vodních ploch a toků a rozvoj odpadového hospodářství	79
Cíl 4: Komunitní život ve městě.....	81
Opatření 4.1 Podpora komunitního a spolkového života ve městě.....	81
Opatření 4.2 Otevřená správa vedení města a jeho propagace	82
VAZBA NA OPERAČNÍ PROGRAMY PRO OBDOBÍ 2021-2027	83
OPERAČNÍ PROGRAM JAN AMOS KOMENSKÝ	83
OPERAČNÍ PROGRAM ŽIVOTNÍ PROSTŘEDÍ.....	87
INTEGROVANÝ REGIONÁLNÍ OPERAČNÍ PROGRAM	91
AKČNÍ PLÁN 2024-2026	100
IMPLEMENTAČNÍ ČÁST	123
IMPLEMENTACE STRATEGICKÉHO PLÁNU ROZVOJE MĚSTA KAROLINKA 2024-2029	124

ÚVOD

Strategický plán pro rozvoj města Karolinka je strategický dokument, který se snaží podporovat udržitelný rozvoj města prostřednictvím efektivního plánování sociálně-ekonomického růstu. Jeho hlavním cílem je formulovat vizi města, stanovit hlavní rozvojové cíle a způsoby, jak je dosáhnout, identifikovat vhodné projekty a navrhnout společné akce, které umožní městu realizovat strategická rozhodnutí a přizpůsobit se ekonomickým změnám. To má za cíl posílit konkurenceschopnost města v klíčových oblastech a využít finanční podporu ze státních a evropských dotací.

Tato strategická studie se nesnaží pokrýt všechny ekonomické a sociální aspekty rozvoje města, ale místo toho se zaměřuje na prioritní směry rozvoje a konkrétní problémy, které jsou aktuální v daném časovém období. Slouží jako nástroj k identifikaci klíčových otázek v daném území, dosažení shody ohledně těchto otázek a hledání řešení.

Tento dokument umožňuje rychlou reakci na měnící se podmínky ve společnosti a zároveň se snaží dosahovat dlouhodobých cílů. Při identifikaci klíčových problémů a výhod území se opírá o místní podmínky a soustředí se na podporu místních aktivit a využití vnitřního potenciálu. Je to strategicky důležitý dokument, který slouží jako vodítko pro koordinaci a řízení rozvojových plánů města Karolinka.

Strategický plán rozvoje města:

- zachycuje hlavní problémy a předpoklady města a formuluje možná řešení – umožňuje tak komplexní přístup k řešení problémů a podporuje efektivní využívání finančních kapacit města;
- je podkladem pro rozhodování orgánů města v rozvojových záležitostech;
- sladuje představy jednotlivých subjektů o rozvoji města – slouží tak k prevenci budoucích sporů a zajišťuje kontinuitu udržitelného rozvoje města;
- podporuje vytvoření platformy spolupráce různorodých subjektů ve městě tak, aby byl využit potenciál lidí i organizací působících ve městě;
- zvyšuje šance získat finanční prostředky z vnějších zdrojů (např. z dotačních titulů).

Tento plán rozvoje města má střednědobý časový horizont a je platný po dobu cca šesti let.

ANALYTICKÁ ČÁST

ZÁKLADNÍ CHARAKTERISTIKA MĚSTA KAROLINKA

Karolinka je pohádkové valašské město, které se rozkládá v údolí řeky Vsetínské Bečvy, obklopené impozantními horami Javorníků a Vsetínskými vrchy. V roce 1998 získala Karolinka titul města, což podtrhuje jeho význam a prosperitu.

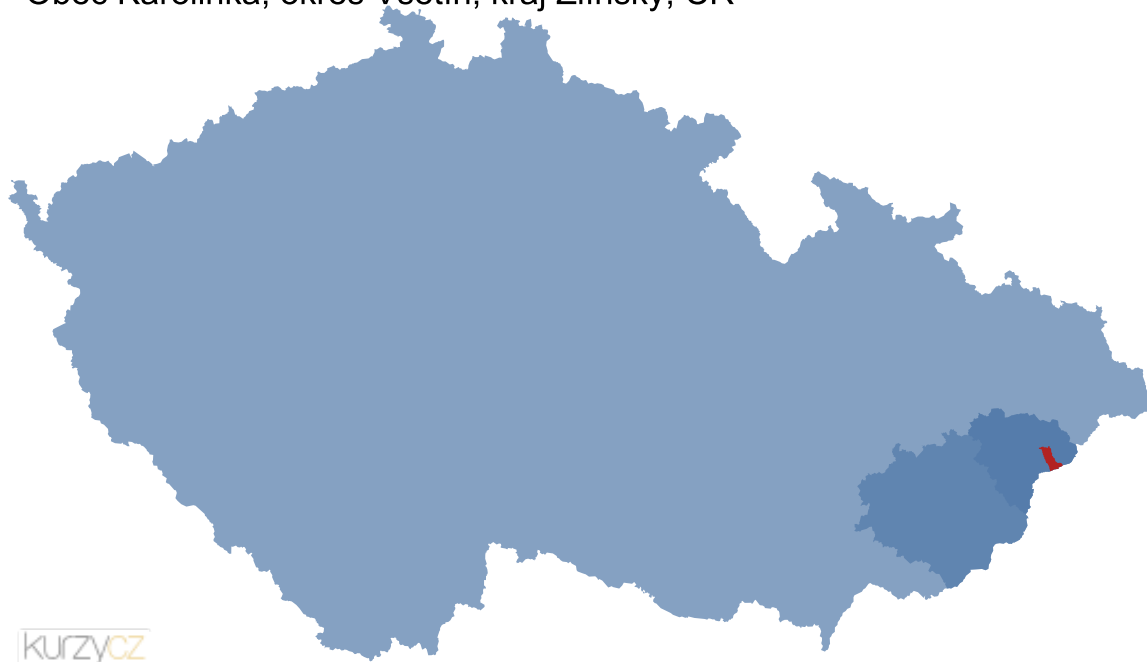
Toto město je zasazeno do nádherné přírody, obklopené bujnými lesy a čistým ovzduším, což přitahuje turisty a nadšené sportovce. V zimním období je Karolinka nabízí skiareál, který je v této sezóně oblíbeným cílem. Pro milovníky běžeckého lyžování jsou přilehlé hřebeny Javorníků a Vsetínských vrchů ideálním terénem.

V blízkosti města byla vybudována stejnojmenná vodní nádrž Karolinka, která byla postavena na řece Stanovnice. Tato nádrž má důležitou roli jako zásobárna pitné vody pro Vsetínsko.

GEOGRAFICKÉ VYMEZENÍ MĚSTA KAROLINKA

Město Karolinka ve Zlínském kraji, nedaleko hranic se Slovenskem, leží v krásné valašské oblasti známé pro své lesy a neporušenou přírodu. Tato lokalita poskytuje obyvatelům města možnost více pracovních příležitostí a zároveň nabízí bohaté možnosti pro volnočasové aktivity. Je relativně blízko k větším městům, jako jsou Vsetín (vzdálené přibližně 23 km), Zlín (55 km), Valašské Meziříčí (37 km) na jedné straně a Rožnov pod Radhoštěm (23 km) a Ostrava (cca 80 km) na druhé straně. Tato výhodná poloha umožňuje obyvatelům Karolinky plně využívat širokou nabídku volnočasových aktivit a zároveň mít přístup k pracovním příležitostem v celém regionu. Taktéž je podstatná vzdálenost Karolinky od hlavního města ČR Prahy – ta tvoří přibližně 350 km.

Obec Karolinka, okres Vsetín, kraj Zlínský, ČR

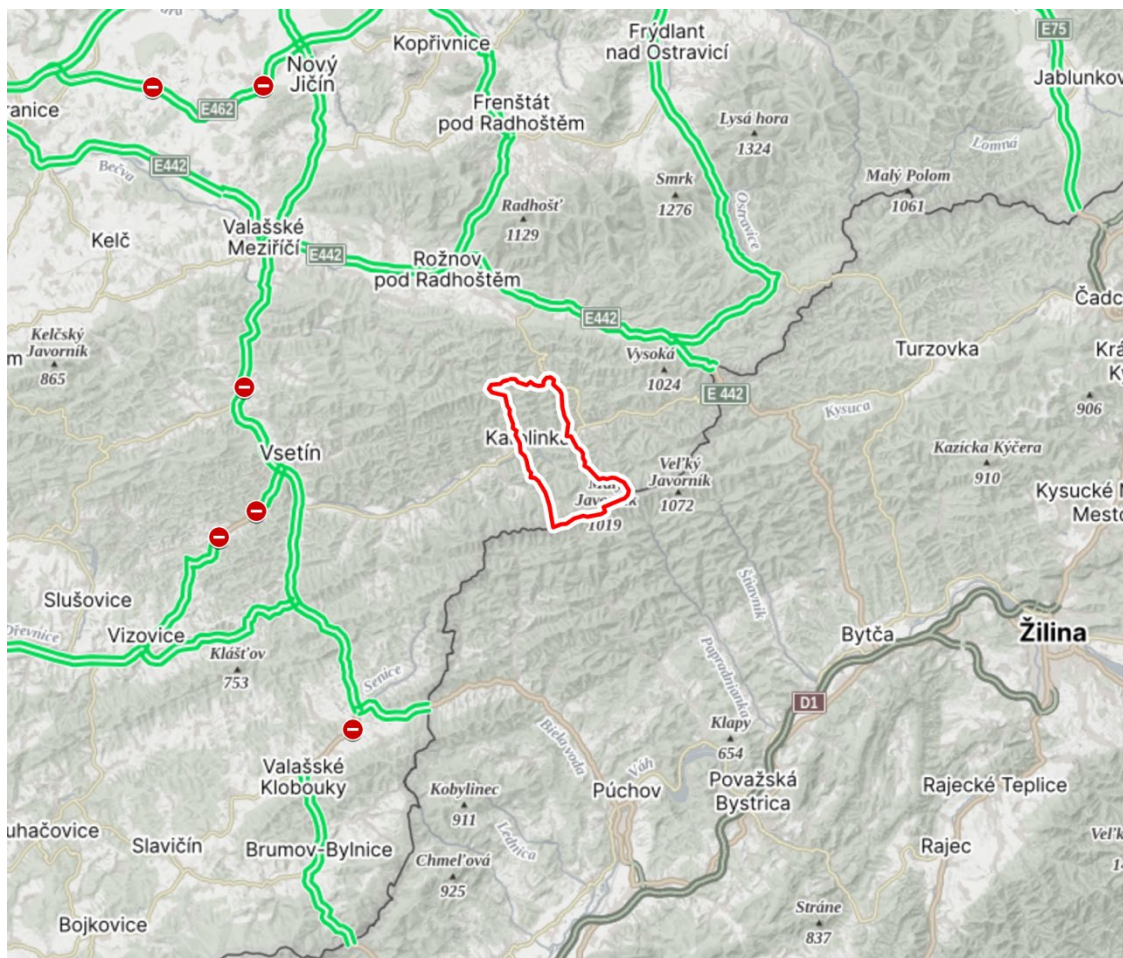


Obrázek 1 Poloha Karolinky v rámci administrativního členění ČR

Zdroj: kurzy.cz

Město Karolinka má rozlohu 4215 ha a centrum města se nachází se v nadmořské výšce 483 metrů nad mořem.

Od roku 2000 je město Karolinka hrdým členem Mikroregionu Vsetínsko, který ji sdružuje společně s dalšími 52 obcemi. Tento mikroregion představuje významnou platformu pro spolupráci a koordinaci mezi těmito obcemi, a to v různých oblastech, včetně rozvoje, infrastruktury a regionálního plánování. Společné úsilí a partnerský přístup umožňují Mikroregionu Vsetínsko společně řešit aktuální výzvy a rozvíjet oblasti, které mají pro tuto regionální komunitu zásadní význam.



Obrázek 2 Poloha Karolinky v rámci svého okolí

Zdroj: mapy.cz

HISTORIE MĚSTA

Území, na němž se dnes nachází Karolinka, bylo již od prvních historických záznamů součástí vsetínského panství. V průběhu 16. století byla nejvýchodnějším osídlením vsetínského panství vesnice Hovězí. Mezi Hovězím a hranicemi Moravy, tvořenými hřebenem Javorníků, zůstal rozsáhlý prostor neosídlený.

Pro historii Karolinky má význam zejména ves Nový Hrozenkov, která byla založena roku 1649. Toto nové sídlo bylo pojmenováno podle manželky majitele vsetínského panství a bylo známé pod různými názvy, včetně Rozínkov a Hrozenkov. Od počátku 19. století nese název Nový Hrozenkov.

V letech 1861-62 byla východně od Nového Hrozenkova postavena sklárna Karolinina huť podnikatelem Salomonem Reichem. Tato sklárna byla známá svými produkty, jako bylo broušené sklo a cylindry pro petrolejové lampy, a jejím hlavním trhem byla Vídeň a oblast Haliče. Součástí sklárny byla i pila na pravém břehu řeky Bečvy, kde se dnes nachází mateřská škola. Vznik sklárny podnítl další

stavební činnost v okolí a rozvoj nových živností. Tato prosperující sklárna se stala hnacím motorem industrializace a zlepšení životní úrovně v regionu, zejména v době hospodářské krize.

Po druhé světové válce využili obyvatelé východní části Nového Hrozenkova příznivé situace k prosazení rozdělení obce. Tak vznikla samostatná Karolinina Huť dne 1. ledna 1949, která brzy změnila název na obec Karolinka dne 21. června 1951.

Od té doby prošla Karolinka významnými změnami ve svém vývoji, zahrnujícími výstavbu infrastruktury, budování komunitních zařízení a mnoho dalšího. Stavba přehrady v letech 1975-1986 představovala další významný mezník v historii obce, ovlivňující výrazně její podobu. V této době bylo postaveno 12 panelových domů s 144 byty a mnoho rodinných domů. Tato přehrada se stala důležitým zásobovatelem pitnou vodou pro region okresu Vsetín a částečně i Zlín.

V posledním desetiletí prošla obec dalšími změnami, včetně plynofikace, výstavby lesního hřbitova se smuteční obřadní síní a kostela Panny Marie Karmelské.

V roce 1995 obec získala vlastní znak a prapor. Znak zobrazuje tradiční sklářskou výrobu pomocí skleničky. Modré vlnky se stříbrným obrysem na praporu reprezentují přehradu na pitnou vodu v údolí Stanovnice. Zelené pozadí symbolizuje okolní přírodu, včetně hor Javorníků a Beskyd. Oba tyto symboly byly navrženy akademickým malířem Jiljím Hartingerem. O tři roky později, v roce 1998, byl obci Karolinka udělen statut města.

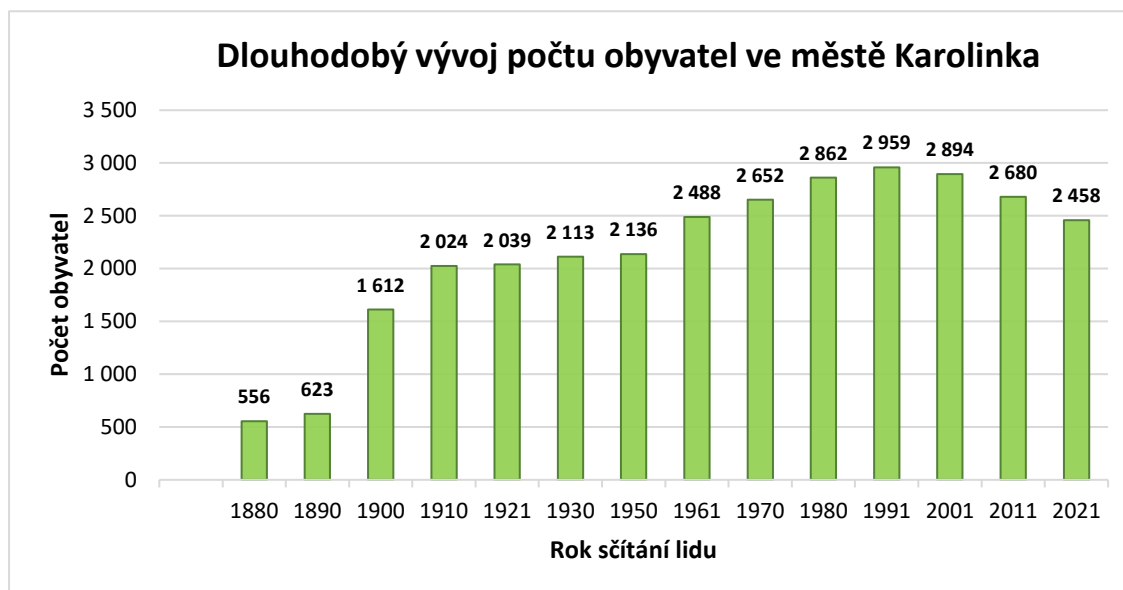


Obrázek 3 Znak města Karolinka
Zdroj: rekos.psp.cz

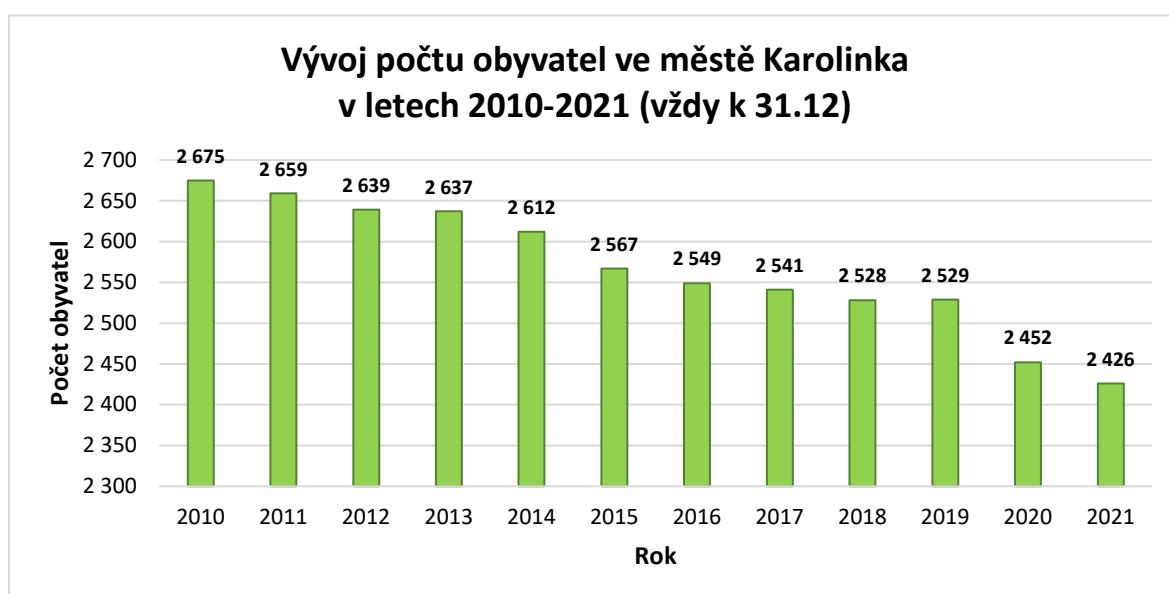
SOCIÁLNÍ PILÍŘ

OBYVATELSTVO

Na níže uvedeném obrázku je znázorněn dlouhodobý vývoj počtu obyvatel města Karolinka dle jednotlivých Sčítání lidu, domů a bytů od vůbec prvního v roce 1880 až do posledního uzavřeného Sčítání lidu, domů a bytů v roce 2021 (dále SLDB). Z níže uvedeného grafu je patrné, že od úvodního sčítání lidu v roce 1880 až do roku 1890 bylo v obci výrazně méně obyvatel než v následujících letech. Až od roku 1900 docházelo k jisté fluktuaci obyvatelstva, resp. nárůstu žijících obyvatel v Karolince. V roce 1991 dosáhlo město největšího počtu obyvatel, následně se počet žijících obyvatel začal postupně snižovat, a to i při posledním SLDB, které proběhlo v roce 2021.



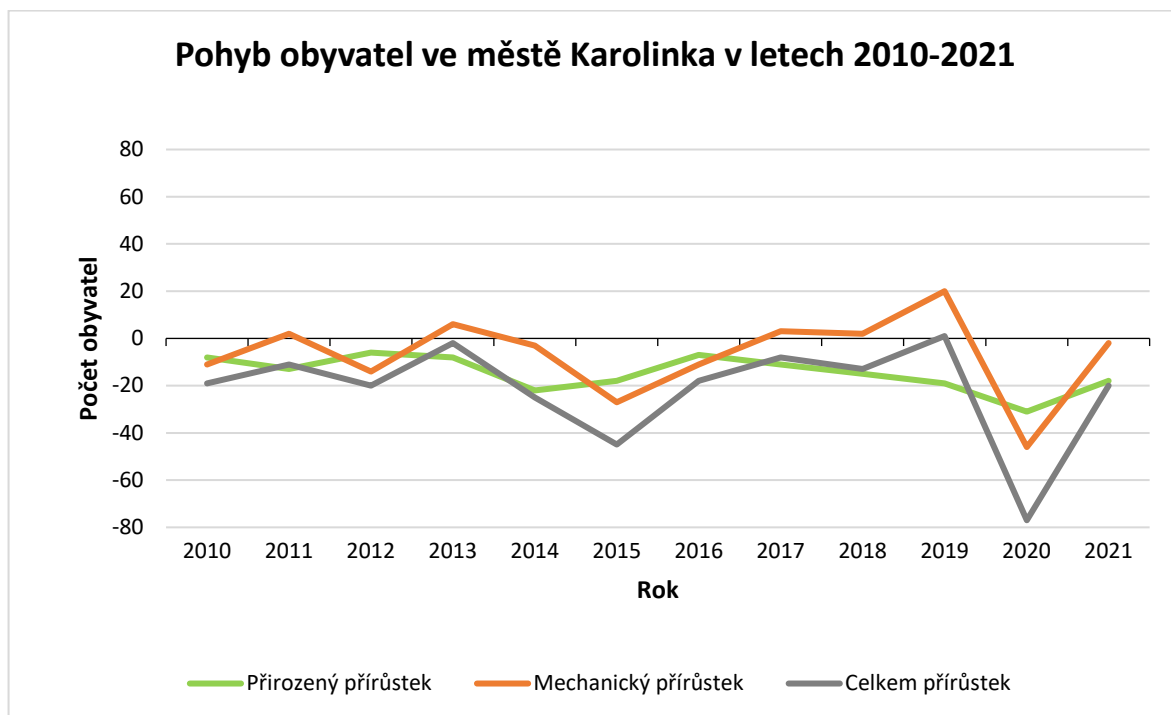
Obrázek 4 Dlouhodobý vývoj počtu obyvatel města Karolinka dle jednotlivých Sčítání lidu
Zdroj: Český statistický úřad, Sčítání lidu, domů a bytů vlastní zpracování



Obrázek 5 Vývoj počtu obyvatel ve městě Karolinka v letech 2010-2021
Zdroj: Český statistický úřad, vlastní zpracování

Na obrázku 5 vidíme Vývoj počtu obyvatel v Karolince za posledních dvanáct let. V letech 2010–2021 meziročně dochází k postupnému poklesu obyvatelstva. A to s výjimkou roku 2019, kde došlo

k zanedbatelnému nárůstu, a to přesně o jednoho obyvatele. Od tohoto roku dále pak začíná docházet ke značnějšímu poklesu počtu obyvatel.



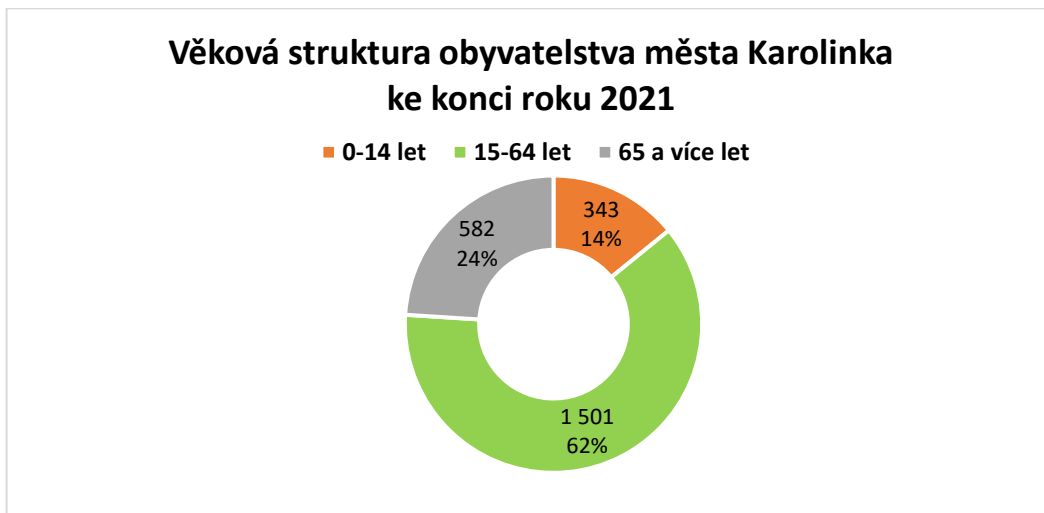
Obrázek 6 Pohyb obyvatel ve městě Karolinka v letech 2010-2021

Zdroj: Český statistický úřad, vlastní zpracování

Graf pohybu obyvatel v Karolince ve sledovaném období vysvětluje důvody vývoje počtu obyvatel. Po celé sledované období je zjevný trend záporného přirozeného přírůstku (tedy více občanů zemře, než se narodí nových). To je také hlavním důvodem celkového poklesu obyvatel. Nicméně tento záporný trend přirozeného přírůstku je po zhruba polovinu období také doplňován záporným mechanickým přírůstkem. Naopak druhá půlka celkového období je i tvořena lety, kdy byl mechanický (počet přistěhovaných – počet odstěhovaných) přírůstek v kladných hodnotách, nicméně s výjimkou roku 2019 to nikdy nestačilo na to, aby celkový přírůstek počtu obyvatel byl kladný. Zejména covidový rok 2020 byl velmi negativní, když městu během roku poklesl počet obyvatel o 77 osob.

Při pohledu na věkovou strukturu obyvatelstva města (na níže uvedeném obrázku) jasně převažuje podíl obyvatelstva v produktivním věku (62 %), tj. ve věku 15–64 let. Dále je pozorována převaha obyvatelstva v poproduktivním věku (24 %) nad obyvatelstvem předproduktivním (14 %). Počet obyvatel nejmladší věkové skupiny v letech 2010 a 2011 klesal v řádu jednotek, v roce 2012 a 2013 došlo k nepatrnému nárůstu, opět v řádu jednotek. Ovšem od roku 2014 do roku 2018 počet obyvatel nejmladší věkové skupiny mírně klesal. V roce 2018 a 2019 počet obyvatel této skupiny rostl, a to v roce 2018 přesně o jednu jednotku a v roce 2019 o 10 obyvatel. A v letech 2020 a 2021 počet obyvatel klesl opět v řádu jednotek. Mezi lety 2010-2021 byl pak každoročně pozorován pokles počtu obyvatel ve věku 15–64 let, a to z 1 888 obyvatel v roce 2010 na 1 501 obyvatel ke konci roku 2021. Ve věkové kategorii seniorů (65 a více let) je vývoj obyvatel opačný, od roku 2010 do roku 2019 postupně počet obyvatel v tomto věku rostl v řádech jednotek až desítek obyvatel. Zatímco v roce 2010 bylo ve městě 426 takových obyvatel, v roce 2019 bylo ve městě těchto obyvatel již 597. V covidových letech 2020 a 2021 klesl počet obyvatel z 597 na 591 a následně na 582 obyvatel.

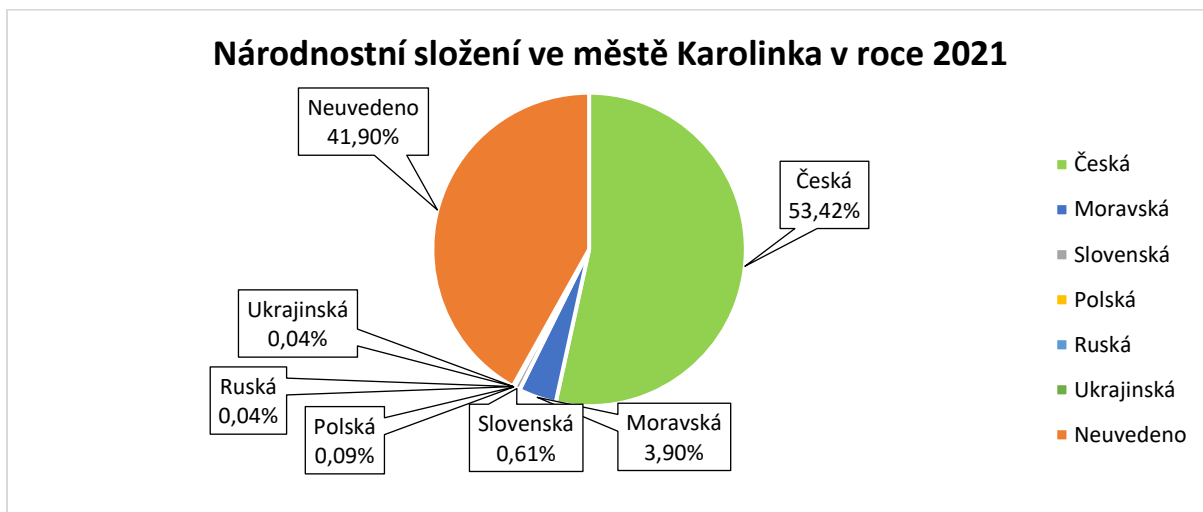
Stávající hodnota indexu stáří je 169,7. V rámci ORP Vsetín je hodnota indexu stáří 158,2, v rámci Zlínského kraje to je 140,8 a v celé České republice činí index stáří 128,1. Obyvatelstvo Karolinky je tak výrazně starší v porovnání se všemi těmito správními celky.



Obrázek 7 Věková struktura obyvatelstva města Karolinka k 31.12.2021

Zdroj: Český statistický úřad

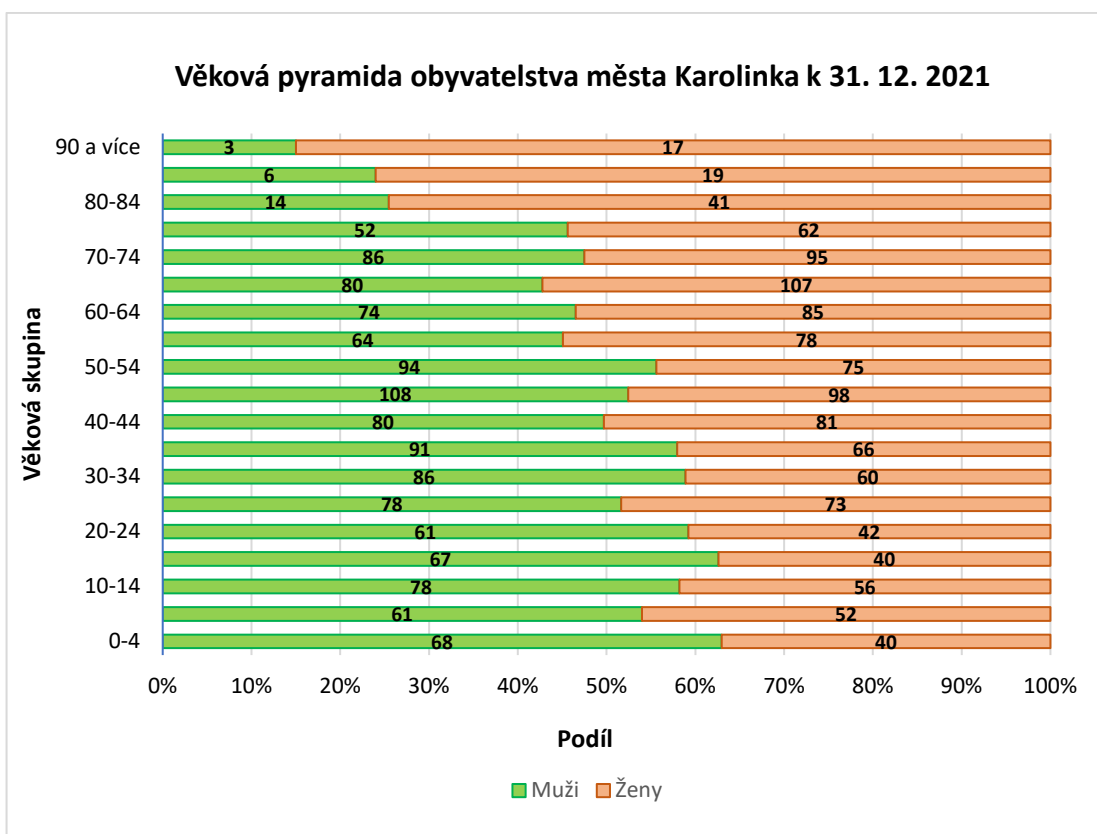
Z hlediska národnostního složení města, znázorněného na obrázku 8, jsou poslední údaje dostupné ze Sčítání lidu v roce 2021. Tehdy se 53,42 % obyvatel přihlásilo k národnosti české, 3,90 % k národnosti moravské a v řádu desetin procent se pohybují národnosti ukrajinské, ruské, polské a slovenské. Zároveň poměrně velká část (41,90 %) občanů žádnou národnost neuvedla.



Obrázek 8 Národnostní složení ve městě Karolinka k roku 2021

Zdroj: Český statistický úřad. vlastní zpracování

Věková pyramida obyvatelstva znázorňuje počet obyvatel v jednotlivých věkových skupinách dle pohlaví. Z porovnání velikosti pětiletých věkových skupin přecházejících v nejbližší době z předproduktivního do produktivního obyvatelstva a z produktivního do poproduktivního obyvatelstva plyne, že bude pokračovat trend růstu počtu obyvatel v poproduktivním věku. Počet obyvatel v produktivním věku bude naopak bez případných nově příchozích občanů zjevně klesat. Ke konci roku 2021 žije v Karolince více mužů (1 251) než žen (1 187), přičemž průměrný věk žen je 47,7 let a u mužů 41,8 let.



Obrázek 9 Věková pyramida obyvatelstva ve městě Karolinka k 31.12.2021
Zdroj: Český statistický úřad

Podle Sčítání lidu provedeného v roce 2021 činí podíl věřících 34,2 % z celkového počtu obyvatel. Celkem 24,9 % občanů se identifikuje s konkrétní církví. Nejvíce rozšířenou církví je římskokatolická církev, následovaná církví československou husitskou a evangelickou církví. 9,3 % populace uvádí, že jsou věřící, ale nehlásí se k žádné z konkrétních církví.

VZDĚLÁNÍ

Na území Karolinky žilo dle SLDB v roce 2021 celkem 2458 obyvatel, z toho 2125 obyvatel starších 15 let, u kterých byla zjišťována vzdělanost. Z celkového počtu obyvatel tvoří největší část obyvatelé se středním vzděláním včetně vyučení (bez maturity), těch ve městě bylo k roku 2021 celkem 39,3 %. Druhou největší kategorií (24,9 %) tvoří obyvatelé se vzděláním úplným středním (s maturitou) včetně nástavbového a pomaturitního. Vysoký podíl na obyvatelstvu však mají také občané se základním vzděláním včetně toho neukončeného, kterých bylo 18,4 %. Ve městě jsou v jednotkách procenta zastoupeni rovněž občané se vzděláním vysokoškolským (7,8 %), vyšším odborným (1,4 %), a lidé zcela bez vzdělání (0,7 %). Lidé s nezjištěným vzděláním se pohybují taktéž v řádu jednotek procent, přesněji 7,6 %.

Úroveň vzdělání je klíčovým faktorem, který ovlivňuje kvalitu lidských zdrojů. Vyšší stupeň vzdělání obyvatelstva se často považuje za důležitý předpoklad pro dosažení úspěšného sociálního a ekonomického rozvoje. Níže uvedená tabulka znázorňuje porovnání vzdělanostní struktury napříč Českou republikou.

Tabulka 1 Srovnání vzdělanostních struktur napříč ČR
Zdroj: Český statistický úřad

Úroveň vzdělání	Karolinka (%)	Okres Vsetín (%)	Zlínský kraj (%)	ČR (%)
Bez vzdělání	0,7 %	0,7 %	0,5 %	0,63 %
Základní vzdělání včetně neukončeného	18,4 %	12,4 %	13 %	12,54 %
Střední vzdělání včetně vyučení	39,3 %	30,3 %	34,6 %	30,99 %
Úplné střední vzdělání včetně pomaturitního a nástavbového	24,9 %	34,1 %	30,6 %	30,90 %
Vyšší odborné vzdělání, konzervatoř	1,4 %	1,3 %	1,2 %	1,57 %
Vysokoškolské vzdělání	7,8 %	16,3 %	15,6 %	17,58 %
Nezjištěno	7,6 %	4,9 %	4,5 %	5,79 %

Z výše uvedené tabulky (Tabulka 1) lze jasně vyčíst, že město Karolinka vykazuje nižší procentuální podíl obyvatel s vysokoškolským vzděláním ve srovnání s okresem Vsetín, Zlínským krajem a celou Českou republikou. Taktéž je zde patrný nižší podíl obyvatel s úplným středním vzděláním včetně pomaturitního a nástavbového vzdělání. Naopak, v Karolince nalezneme vyšší podíl obyvatel se základním vzděláním včetně neukončeného a rovněž se středním vzděláním bez maturity, což představuje další důležitý aspekt vzdělanostní struktury.

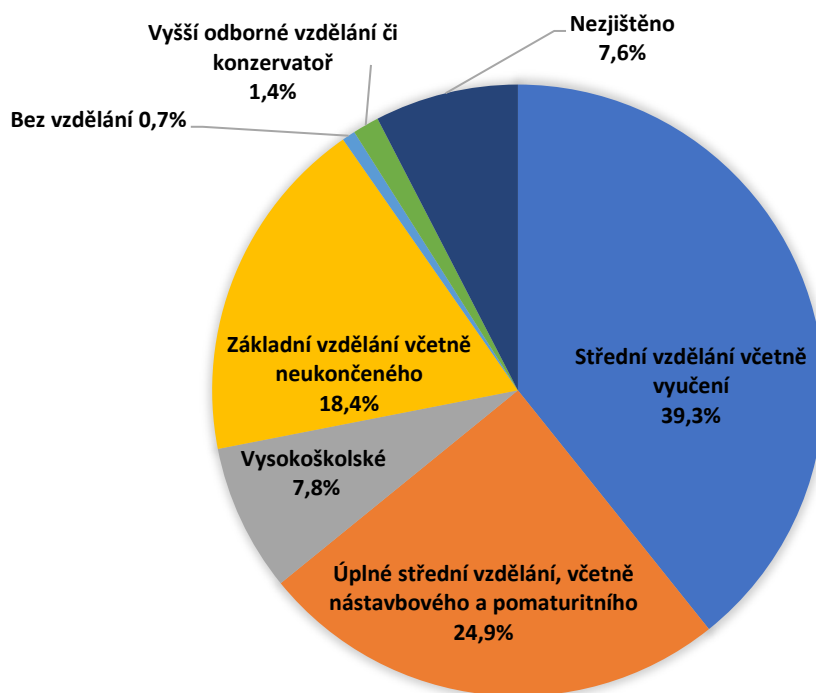
Níže uvedené grafy (obrázky 10 a 11) srovnávají vzdělanostní strukturu ve městě Karolinka s obcí Říčany, nacházející se v Středočeském kraji, která byla opakovaně vyhlášena obcí s nejvyšší kvalitou života.

První z níže uvedených grafů představuje vzdělanostní strukturu města Karolinka. Tento graf nám poskytuje pohled na to, jak je obyvatelstvo Karolinky rozděleno podle své úrovně vzdělání. V rámci tohoto grafu můžeme identifikovat specifické charakteristiky vzdělávacího profilu města Karolinka. Je zde zejména patrný výraznější podíl obyvatel s nižším vzděláním, zatímco podíl obyvatel s vysokoškolským vzděláním je nižší.

Na druhou stranu máme druhý graf, který představuje vzdělanostní strukturu obce Říčany. Tento graf je klíčový pro srovnání s Karolinkou a ukazuje, jak je obyvatelstvo obce Říčany rozděleno podle úrovně vzdělání. Zde je zřejmé, že Říčany mají výrazně vyšší podíl obyvatel s vysokoškolským vzděláním a nižší počet občanů bez jakéhokoli vzdělání ve srovnání s Karolinkou.

Tato data nám nabízejí pohled na rozdíly v oblasti vzdělání mezi dvěma různými obcemi, konkrétně Karolinkou a Říčany. Tyto rozdíly mohou naznačovat různé sociální, ekonomické a vzdělávací dynamiky v obou těchto regionech.

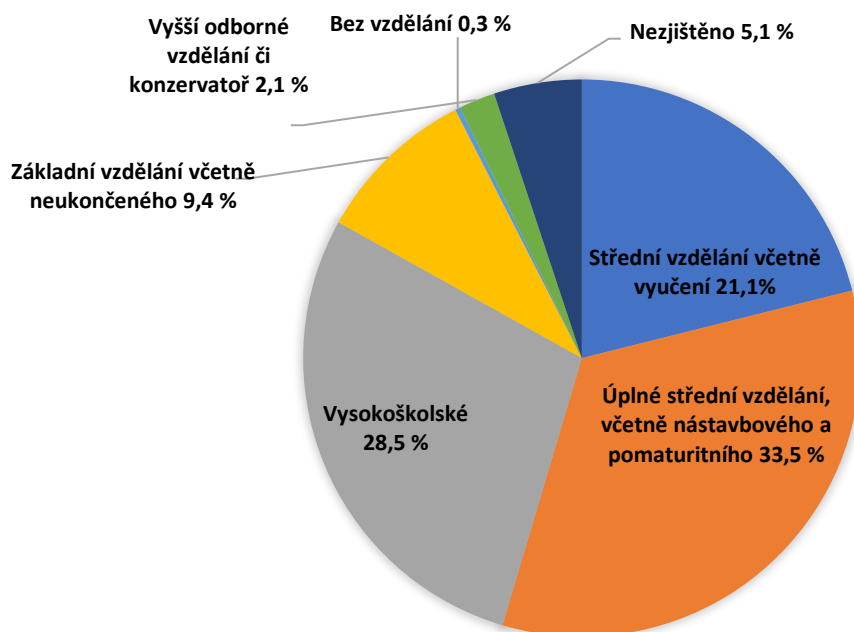
VZDĚLANOSTNÍ STRUKTURA VE MĚSTĚ KAROLINKA DLE SLDB 2021



Obrázek 10 Vzdělanostní struktura ve městě Karolinka dle SLDB 2021

Zdroj: Český statistický úřad

VZDĚLANOSTNÍ STRUKTURA V OBCI ŘIČANY DLE SLDB 2021



Obrázek 11 Vzdělanostní struktura v obci Říčany dle SLDB 2021

Zdroj: Český statistický úřad

BYDLENÍ

V roce 2021 bylo v domovním fondu města Karolinka evidováno celkem 1 304 bytů. Z této celkového počtu bylo 952 bytů obydlených. Z těchto obydlených bytů se 423 nachází v rodinných domech, 515 v bytových domech a zbylých 14 bytů se nachází v ostatních budovách. To znamená, že v Karolince v tomto roce bylo evidováno 352 neobydlených bytů. Nejvíce neobydlených bytů bylo v rodinných domech, konkrétně 229, a 123 neobydlených bytů bylo v bytových domech.

Pokud jde o technické vybavení domů a bytů, tabulka 2 nám poskytuje důležité informace. Z této tabulky je patrné, že většina domů ve městě má přístup k vodovodní síti a disponuje ústředním topením. Co se týče kanalizačního připojení, na kanalizační síť je napojeno v součtu 695 bytů a domů. Dále je 648 bytů vybaveno plynovým připojením.

Tato data nám ukazují, že ve městě Karolinka je výraznější infrastrukturní pokrytí vodovodem a plynovým připojením, což může být důležitým faktorem pro kvalitu života a pohodlí obyvatel.

Tabulka 2 Technické vybavení bytů ve městě Karolinka dle SLDB 2021

Zdroj: Český statistický úřad

TECHNICKÉ VYBAVENÍ	POČET NAPOJENÝCH BYTŮ	POČET NAPOJENÝCH DOMŮ
Přípoj na kanalizační síť	471	224
Vodovod	874	402
Plyn	448	200
Ústřední topení	778	292

Níže uvedený graf (obrázek 12) zachycuje stav dokončených bytů v Karolince. Mezi lety 2011-2022 byla dokončena výstavba 35 bytů, což jsou v průměru necelé 3 byty za rok. To je poměrně málo.



Obrázek 12 Počet dokončených bytů ve městě Karolinka mezi lety 2011-2022

Zdroj: Český statistický úřad

V období mezi lety 2011 a 2022 lze pozorovat, že město Karolinka zaznamenalo výrazně nižší počet dokončených bytových jednotek ve srovnání s obdobně velkými obcemi ve správním obvodu obce s rozšířenou působností (SO ORP) Vsetín.

Níže uvedená tabulka porovnává počet dokončených bytů v Karolince s obdobně velkými okolními obcemi v SO ORP Vsetín.

Tabulka 3 Počet dokončených bytů v SO ORP Vsetín mezi lety 2011-2022
Zdroj: Český statistický úřad

Obec	Počet obyvatel (SLDB 2021)	Počet dokončených bytů od 2011-2022	Průměr dokončených bytů
Karolinka	2458	35	2,9
Nový Hrozenkov	2397	58	4,8
Hovězí	2253	59	4,9
Velké Karlovice	2213	107	8,9
Halenkov	2316	68	5,6

OBČANSKÁ VYBAVENOST

VZDĚLÁVÁNÍ

Základní škola a mateřská škola Karolinka – Ve městě Karolinka se nachází jedna základní škola spojená s mateřskou školou, která měla ve školním roce 2022/23 celkem 210 žáků. Z tohoto počtu 19 žáků nastoupilo do prvního ročníku, připravující se na svou školní cestu. Mateřská škola v Karolince v téže době registrovala 51 dětí a dalších 15 bylo nově přijatých. Pro kvalitní výuku a péči o děti zde pracuje 26 pedagogických zaměstnanců, kteří jsou všichni vysoce kvalifikovaní a mají dostatečné vzdělání. Ředitel školy, jenž úspěšně absolvoval studium pro ředitele škol a školských zařízení v prosinci 2021, se věnuje řízení školy s odborným přístupem. Kromě toho disponuje škola vlastním logopedem, což zajišťuje komplexní péči o komunikační potřeby žáků. V plánu pro další rozvoj školního areálu jsou důležité investice, jako je oprava střechy, modernizace elektrorozvodů a vylepšení školní jídelny, což přispěje k ještě lepším podmínkám pro vzdělávání a rozvoj mladé generace.

Níže uvedená tabulka znázorňuje počty dětí v mateřské škole Karolinka od školního roku 2016/2017.

Tabulka 4 Počty dětí v Mateřské škole Karolinka
Zdroj: MěÚ Karolinka

Školní rok	Počet dětí celkem	Nově přijaté děti pro daný školní rok
2016/2017	70	34
2017/2018	70	28
2018/2019	71	26
2019/2020	66	18
2020/2021	64	21
2021/2022	59	24
2022/2023	51	15

Na základě dat z tabulky je patrné, že počet dětí v mateřské škole Karolinka postupně od roku 2016 klesá, a to i v případě počtu nově přijatých dětí. Toto snižování může být do značné míry ovlivněno poklesem celkového počtu obyvatel ve městě.

Tabulka 5 znázorňuje počty dětí v základní škole, také od školního roku 2016/2017.

*Tabulka 5 Počty dětí v Základní škole Karolinka
Zdroj: MěÚ Karolinka*

Školní rok	Počet žáků celkem	Nově přijaté děti do první třídy pro daný školní rok
2016/2017	206	23
2017/2018	217	26
2018/2019	212	22
2019/2020	216	22
2020/2021	208	16
2021/2022	203	21
2022/2023	210	19

Z tabulky je zřejmé, že celkový počet žáků v Základní škole Karolinka neklesá tak jako v případě mateřské školy. Nicméně, v posledních třech letech lze pozorovat mírný pokles v počtu žáků v prvních třídách.

Základní umělecká škola Karolinka nabízí hudební, taneční, výtvarný a literárně dramatický program a má téměř 600 žáků. Pro výuku těchto uměleckých oborů má k dispozici 30 kvalifikovaných pedagogů, kteří se věnují dětem s profesionálním přístupem. Kvalita vzdělávání je podpořena moderním zařízením, jako je koncertní a taneční sál a specializované třídy v samostatném křídle školy. Kromě toho má ZUŠ Karolinka také výtvarný ateliér a třídy ve Velkých Karlovicích, Novém Hrozenkově, Halenkově a Hovězí.

Od založení školy se mnoho studentů dostalo na prestižní umělecké a výtvarné školy. Kromě výuky jsou pravidelně pořádány různé akce pro veřejnost, jako je Martinská procházka se světýlky, živý betlém, pohádkový les a mnoho koncertů, soutěží, výstav a vystoupení jednotlivých oborů. Škola spolupracuje také s pedagogy z konzervatoří v Kroměříži a Ostravě, stejně jako se ZUŠ Bystřice pod Hostýnem a dalšími institucemi.

ZDRAVOTNICTVÍ

Zdravotnictví je v Karolince jedním z výrazně vnímaných problémů občanů města. Ve městě je v současnosti zastoupena lékárna, základní zdravotní péči poskytuje praktická lékařka pro dospělé. Ve městě je rovněž rehabilitační centrum, gynekolog, či optometrista. V Karolince má jednu z ordinací také psychiatr, který pravidelně navštěvuje domovy pro seniory v Karolince, Novém Hrozenkově, Vsetíně, Valašském Meziříčí atd. V Karolince je také možné najít zdravotní středisko Remyos s.r.o., což je nestátní zdravotnické zařízení, které nabízí služby v oblasti rehabilitace v regionu Vsetínska. Většina z uvedených zdravotnických zařízení sídlí v jedné budově zdravotního střediska, umožňující ucelenou zdravotní péči na jednom místě. Ve městě se od roku 2013 nachází také výjezdové stanoviště Zdravotnické záchranné služby Zlínského kraje s výjezdovou skupinou RZP. Ta nepřetržitě poskytuje přednemocniční neodkladnou péči nejen občanům města Karolinka, ale spádově zasahuje od obce Huslenky až po hranice se Slovenskem

Jak nicméně vyplývá z uvedeného přehledu, ve městě zcela chybí praktický lékař pro děti a dorost, a rovněž se zde nachází uvolněná zubní ordinace po odchodu stomatoložky. Poptávka po praktikovi pro dospělé je větší než kapacita stávajících zařízení, zcela pak chybí ve městě stomatolog a pediatr. Na tuto problematiku se tak je potřeba zaměřit, avšak obecně jsou možnosti obcí a měst v řešení tohoto problému značně omezené, navíc se obecně předpokládá zhoršení dostupnosti základní i specializované zdravotní péče na území celé ČR (s výjimkou velkých měst a center) v následujících letech.

Seznam všech zdravotnických zařízení znázorňuje níže uvedená tabulka.

Tabulka 6 Přehled zdravotnických zařízení nabízející jednotlivé druhy péče k 10/2023

Zdravotnický obor péče	Počet poskytovatelů
Praktické lékařství (lékárny)	1
Praktické lékařství (pro dospělé)	1
Optometrie	1
Fyzioterapie	1
Porodní asistentka	1
Gynekologie	1
Rehabilitační centrum	1
Psychiatrie	1

SOCIÁLNÍ SLUŽBY

Níže uvedené organizace nabízejí sociální služby pro starší osoby, osobám v těžké životní situaci a osobám se zdravotním postižením, včetně péče a osobní asistence. Tyto služby jsou k dispozici v různých formách, jako je pobytová, terénní a v některých případech i ambulantní péče. Poskytování těchto služeb probíhá během pracovních dní i o víkendech, v rámci otevírací doby poskytovatelů, která často zahrnuje i pozdní odpolední hodiny. Některé z těchto služeb jsou k dispozici nepřetržitě.

Sociální služby Vsetín – Domov pro seniory – Domov se nachází v klidné lokalitě mezi Karolinkou a Velkými Karlovicemi, což je ideální místo pro klienty hledající pohodlné a klidné ubytování a stravování. Klienti mají také přístup k rozlehlé zahradě, která jim poskytuje příležitost k odpočinku a relaxaci.

Ubytování je dostupné v jednolůžkových nebo dvoulůžkových pokojích s polohovatelnými lůžky, nočními stolky, šatními skříněmi a zástěnami pro zvýšení soukromí. Celková kapacita domova činí 128 lůžek a tato služba je určena klientům ve věku 60 let a více, kteří potřebují podporu kvůli snížené soběstačnosti.

Kromě toho je klientům zajištěna potřebná zdravotní péče, včetně pravidelných návštěv praktického lékaře jednou týdně a s psychiatrem dostupným každých 14 dní. Klienti mohou využívat různorodé aktivizační a terapeutické činnosti, které jim pomáhají udržet aktivní a zdravý životní styl.

Klientům je také pomáháno udržovat spojení se společenským prostředím a poskytovány jsou možnosti sociálního kontaktu. Cílem je vytvořit prostředí, kde klienti mohou žít co nejplnější a spokojenější život.

Charita Nový Hrozenkov – Pečovatelská služba – Terénní služba poskytuje podporu různým skupinám lidí, včetně seniorů, kteří již nejsou schopni samostatně se postarat o sebe, osobám se zdravotním omezením a výjimečně také osobám starším 18 let, které se ocitly v těžké životní situaci. Tato služba zahrnuje dodávku obědů a dalších potřebných služeb klientům přímo v jejich domácnostech, což jim umožňuje zachovat nezávislost a pokračovat ve svém domácím prostředí, kde se cítí pohodlně a mají blízké osoby kolem sebe.

KULTURA, SPORT, SPOLKY A VOLNOČASOVÁ AKTIVITA

V Karolince se naskýtá skvělá příležitost pro sportovní aktivity pro všechny věkové kategorie, od dětí po dospělé. Toto malé město je totiž nejen o krásné přírodě a klidném životním stylu, ale také o vášni pro sport a pohyb. Má bohatou historii v oblasti sportu, která je zaznamenána mnoha úspěšnými momenty. Karolinka může být s hrdotí spojována s osobnostmi jako je Jiří Orság, slavný olympijský vzpěrač, jehož jméno je symbolem výjimečných sportovních výkonů. Tato sportovní tradice vytváří v Karolince jedinečné prostředí, které nabízí mnoho možností pro aktivní a zdravý životní styl pro všechny její obyvatele.

Skatepark Karolinská laguna – V Karolince lze najít moderní skatepark, který byl slavnostně otevřen 6. října 2018. Tento skvostný areál byl postaven za investici ve výši 5 milionů korun a rozkládá se na ploše přibližně 800 metrů čtverečních. Skatepark je ideálním místem pro všechny milovníky extrémních sportů, včetně skateboardistů, jezdců na in-line bruslích, jezdců na BMX kolech a fanoušků koloběžek. Park je koncipován jako komplexní zařízení s plynule navazujícími betonovými překážkami, které vytvářejí jedinečný prostor pro sportovce a nadšence do adrenalinových aktivit.

Fitness park – V Karolince můžeme objevit rovněž workoutové a parkour hřiště, což jsou místa určená pro cvičení a sportovní aktivity ve volném prostoru. Workoutové hřiště nabízí možnost provádět různé cviky pro posilování s vlastní vahou těla, zahrnující například shyby, kliky, dřepy a mnoho dalších. Parkour hřiště je určeno pro nadšence do parkour. V Karolince tato hřiště umožňují provádět více než 10 různých cviků v různých náročnostech, což poskytuje skvělou příležitost pro trénink a zlepšení své fyzické kondice.

Ski areál Karolinka – Skiareál Karolinka představuje skvělé místo pro lyžařské nadšence, nacházející se na okraji města Karolinka. Výhodou tohoto areálu je jeho strategická poloha těsně u hlavní silnice, která je po celou zimu pravidelně chemicky ošetřována, což zajišťuje snadný přístup. Pro návštěvníky je k dispozici také bezplatné parkoviště s kapacitou až 200 automobilů, což usnadňuje jejich pohodlné parkování. Lyžařskou sezonu 2024/2025 zahájí areál i se čtyřsedačkovou lanovkou, která zkvalitní stávající služby a rovněž rozšíří možnosti letního provozu.

Skiareál samotný přináší širokou škálu možností pro lyžování. Nabízí rozmanitou sjezdovku s délkou 1000 metrů, která je pravidelně udržovaná a připravená k užívání. Kromě toho je zde možno najít i neustále upravovaný snowpark, který potěší zejména milovníky freestyleového lyžování a snowboardingu.

V bezprostřední blízkosti skiareálu se nachází pohodlná restaurace, kde si mohou návštěvníci odpočinout a dobře se najíst. Celkově tvoří Skiareál Karolinka skvělý komplex pro lyžařské aktivity, který spojuje pohodlí, bezpečnost a zábavu pro všechny milovníky zimních sportů.

FC Velké Karlovice + Karolinka – Fotbalový klub ve Velkých Karlovicích má hluboké kořeny, neboť byl založen již v roce 1931. Bohužel, v roce 1938 se klub ocitl v obtížné situaci, kdy musel být likvidován, protože pozemek, na kterém se nacházelo hřiště, byl prodán. V roce 1940 však byla činnost klubu

obnovena a od té doby prošel mnoha změnami a vývojem. Postupem času získal název FC Velké Karlovice + Karolinka.

Dnes má tento fotbalový klub celkem 10 družstev, která aktivně soutěží v krajských soutěžích. Klub je aktivní i v náboru mladých talentů, a to s velkým úspěchem. Momentálně má přibližně 120 členů ve všech věkových kategoriích.

Klub má ambiciózní plány do budoucna, včetně pořízení nového autobusu pro pohodlnější přepravu hráčů, hledání kvalifikovaných trenérů a rozšiřování sportovního areálu. Tímto způsobem si FC Velké Karlovice + Karolinka udržuje svou dlouhou tradici a nadále posiluje svou pozici ve světě fotbalu.

Tenisové kurty – V Karolině je možné najít skvěle udržované tenisové kurty, které jsou ideálním místem pro rozvoj tenisových dovedností jak pro mladé, tak pro dospělé. Díky těmto kurtům má místní komunita možnost aktivně se věnovat tenisu a zlepšovat své sportovní schopnosti. Tato zařízení nejen podporují zdravý životní styl, ale také poskytují příležitost k společnému trávení času a budování sportovního ducha v Karolině.

Šachový oddíl Karolinka – Ve městě dlouhodobě působí šachový oddíl, který přispívá k rozvoji intelektuálních schopností a strategického myšlení jak u mladých, tak i u dospělých občanů. V současnosti má oddíl 34 členů a do soutěží v ročníku 2023/2024 byly přihlášeny 2 družstva. Oddíl pořádá 1x týdně tréninky žáků, a každý rok rovněž 2-3 turnaje, zároveň se mládež účastní dalších turnajů na území Zlínského kraje. Ve spolupráci se základní školou pak oddíl rovněž organizuje šachový kroužek.

Cyklistika – Díky svému členitému terénu je Valašsko ideální destinací pro cykloturistiku a stejně tak i Karolinka, která je součástí této malebné oblasti. Cyklotrasy vedou různými povrchy, což přináší různorodý zážitek pro cyklisty. Valašsko i Karolinka jsou každoročně hostitelem různých cyklistických závodů a akcí, což svědčí o jejich atraktivitě pro milovníky jízdy na kole.

V Karolině je také hojný zástup spolků všeho druhu, které jsou uvedené níže.

Myslivecký spolek – Začátky organizované myslivosti v Karolině lze vystopovat do období mezi dvěma světovými válkami. Po ukončení druhé světové války existovaly v oblasti dnešního města tři samostatné myslivecké společnosti. S příchodem období výstavby nové obce byly tyto společnosti spojeny do jediné myslivecké organizace v roce 1951. Tím začala také historie současného Mysliveckého spolku Přehrada Karolinka.

V okrese Vsetín se město Karolinka řadí mezi jedno z nejmenších měst, pokud jde o myslivecký spolek, jeho členskou základnu a rozlohu honitby, avšak stále zaujímá pozici mezi největšími. Myslivecký spolek spravuje plochu o rozloze 2670 hektarů a má 40 členů. Jejich základními povinnostmi jsou péče o zvěř v době strádání a ochrana zvěře. V současnosti mají 54 krmelců a 76 slanisek. Během posledních dvaceti let spolek uspořádal chovatelskou přehlídku loveckých trofejí okresu Vsetín a také každoroční myslivecký ples, který byl naposledy pořádán před vypuknutím pandemie covidu. Spolek aktivně hledá nové členy na omlazení své členské základny. Město Karolinka pravidelně finančně podporuje spolek formou rozpočtových opatření na údržbu mysliveckého zařízení. Spolek má plány na rekonstrukci sociálních zařízení, zateplení podkroví a opravu střechy v následujících letech.

Včelařský spolek – Spolek se zabývá včelařením v oblasti povodí Vsetínské Bečvy a momentálně má 48 členů z Nového Hrozenkova a Karolinky. Jeho hlavním záměrem je spojovat včelaře a zajistit optimální zdravotní stav včelstev. Spolek využívá bohaté zkušenosti svých členů a integruje také nové poznatky v oblasti včelařství, které jsou přizpůsobeny specifickým horským podmínkám.

Svaz postižených civilizačními chorobami – Svaz má na starosti jak kulturní vyžití svých členů, tak také jejich zdraví. Realizuje pro své členy rekondiční pobyty a pořádá zájezdy, během kterých navštěvují kulturní památky. Hlavním cílem těchto aktivit je znovu začlenit do společnosti osoby, které dlouhodobě a trvale trpí nemocí, a také seniory. Svaz se snaží hájit práva a zájmy členů a zajistit jim lepší životní podmínky.

Sbory dobrovolných hasičů – SDH Karolinka byl založen v roce 1934 jako pobočka Karolininy Huti, která spadala pod obec Nový Hrozenkov. Tento hasičský sbor pravidelně pořádá každý rok hasičský den, během kterého se koná hasičská soutěž. Dne 7. září 2018 došlo k slavnostnímu otevření rekonstrukce a rozšíření hasičské zbrojnice v Karolince.

SDH Sklářny Karolinka má v roce 2023 celkem 75 členů, z nichž 30 jsou mladí hasiči ve věku do 18 let, a jeho cílem je neustále zvyšovat tento počet. Hlavní zaměření sboru zahrnuje práci s mládeží a sportovní aktivity pro dorost, muže a veterány. Práce s mládeží zahrnuje pravidelné tréninky 2-3krát týdně.

Sbor také každý rok pořádá soutěž v požárním útoku s názvem "Račkovská Grapa." V současné době hledá vhodné prostory, které budou patřit městu a které budou moci dlouhodobě využívat a zdokonalovat pro své aktivity. Kromě toho má sbor plány na pořízení nového dopravního prostředku.

Spousta dalších aktivit, které ve městě mohou chybět, je možné najít v okolních obcích.

Kultura představuje nenahraditelný prostředek tvorby, ochrany a předávání kulturního dědictví. Tvoří základní pilíř duchovního bohatství každého společenství, což je nezbytné pro vytvoření prosperující společnosti.

Počet kulturních zařízení je klíčovým indikátorem možností, jak uspokojit kulturní potřeby a zájmy obyvatel v rámci místní kultury. Tento ukazatel definuje postavení a úlohu města v kulturním životě daného regionu nebo kraje.

Městská knihovna nabízí veřejnosti širokou škálu knihovnických a informačních služeb. Je zde vše od časopisů, domácí i zahraniční beletrie přes dětskou literaturu, sci-fi a fantasy, hobby publikace, turistické průvodce až po slovníky a populárně naučnou a odbornou literaturu. Taktéž je zde přístup k internetu.

V lednu 2003 byla Městská knihovna Karolinka přestěhována do nástavby nad základní školu. K dispozici je bezbariérový přístup a výtah. K dispozici jsou rovněž čtyři počítače a bezplatný přístup na internet.

Muzeum sklářství v Karolince vzniklo Muzeum sklářství v srpnu 2014, a to v budově, která dříve sloužila jako mateřská škola. Muzeum nyní představuje rozsáhlou expozici, která se věnuje historii sklářství nejen v Karolince, ale také na Moravě. Obsahuje více než dvě tisíce exponátů, včetně nástrojů používaných při výrobě skla, historických ručně kreslených katalogů a pracovních knížek místních sklářských dělníků. Muzeum také zmiňuje významného průkopníka, Salomona Reichla.

Kromě toho, v srpnu 2015 byla zřízena **Galerie Muzea sklářství**, která je otevřena všem zájemcům. V galerii můžete obdivovat obrazy od valašských mistrů, jako jsou akademický malíř Jiljí Hartinger, akademický malíř Karel Hofman a akademický malíř František Podešva. Tyto umělecká díla zachycují sklářské mistry, proces výroby skla, život ve sklárně a v Karolince.

Galerie akademického malíře Jiljí Hartingera - Jiljí Hartinger je umělec zabývající se různými uměleckými technikami, včetně malby, grafiky, práce se sklem a textílem. Jeho umělecké dílo obsahuje

významná díla v oblasti architektury, jako jsou mozaiky a skleněné vitráže. Jeho hlavním tématem se stalo Valašsko, které výtvarně zobrazuje. Jeho díla zachycují atmosféru Valašska, proměny barev krajiny během různých ročních období a zobrazují místní realitu v kontextu tradic a historických událostí.

Valašské národní divadlo je občanské sdružení, které bylo založeno v roce 2004 s cílem přinést do světa divadla bohatství a rozmanitost kultury Valašska. Jeho název byl pečlivě vybrán, aby přilákal návštěvníky nejen z blízkého okolí, ale z celého Valašska. Divadlo aktivně zapojuje lidi ze všech koutů regionu – když je v divadle představení, vyjíždí z Vsetína autobus, který návštěvníky doveze do divadla a následně je bezpečně odveze zpět. V rámci divadelních produkcí se mohou diváci těšit na vystoupení mnoha známých osobností. Pro Karolinku představuje Valašské národní divadlo neocenitelný kulturní přínos, který obohacuje místní scénu a přináší do života obyvatelstva důležité kulturní zážitky.

Kostel Panny Marie Karmelské byl posvěcen v roce 1997 a v jeho interiéru lze nalézt významné umělecké prvky. Patří sem největší dřevěná socha Panny Marie v České republice, která byla vytvořena řezbářem Ladislavem Borákem, a také mozaika od Juraje Beganyho SVD. Nepovinná památka Panny Marie Karmelské se slaví každý rok 16. července. Kostel v Karolince spadá pod Farnost Nový Hrozenkov.

Zvonice Solaň Slouží nejen k poskytování informací, výstavám, literárním večerům, hudebním pořadům, folklorním akcím, ale je zde vybudována i galerie v přírodě.

V Karolince najdeme také **Kulturní víceúčelové centrum (KVC)**, které představuje významné centrum pro kulturní a společenské události ve městě. Město Karolinka poskytuje zájemcům uzavřené prostory v klubovně, nacházející se v prvním patře Víceúčelového kulturního centra (VKC). Tyto prostory jsou využívány pro různé účely, včetně konání seminářů, školení, propagačních akcí a setkání zájmových organizací. Tímto způsobem se KVC stává důležitým místem pro kulturní a vzdělávací aktivity v Karolince, kde se místní obyvatelé mohou setkávat, sdílet znalosti a rozvíjet své zájmy.

OSTATNÍ OBČANSKÉ VYBAVENÍ MĚSTA

Ve stejné budově, kde sídlí Muzeum sklářství a Víceúčelové kulturní centrum, najdeme také **Informační centrum Karolinka**, které poskytuje širokou škálu užitečných služeb pro návštěvníky. Toto centrum je místem, kde zájemci mohou získat informace týkající se ubytování, stravování a kulturních akcí v regionu. Kromě toho zde mohou nalézt informační a propagační materiály, včetně map, brožur, turistických průvodců a dalších užitečných dokumentů. Informační centrum také provádí prodej suvenýrů, pohledů, upomínkových předmětů a vstupenek na vybrané kulturní události. K dispozici jsou také služby kopírování, skenování, kroužkové vazby a foliování dokumentů, což usnadňuje zpracování různých materiálů. Navíc poskytuje veřejný přístup k internetu, což je velmi užitečné pro návštěvníky hledající informace online. Informační centrum je také místem, kde lze získat Kartu ZETKA a zakoupit vstupenky do Muzea sklářství. Tímto způsobem slouží jako důležitý zdroj informací pro návštěvníky Karolinky.

V Karolince existuje i **Univerzita třetího věku**, která poskytuje vzdělávací a kulturní programy pro seniory, zahrnující různé kurzy, přednášky a workshopové aktivity, které pokrývají různá témata. Tato instituce podporuje intelektuální angažovanost a aktivní zapojení starších osob do komunity.

HODNOCENÍ PILÍŘE

Hodnocení silných a slabých stránek v rámci sociálního pilíře Karolinky.

Silné stránky	Slabé stránky
Mateřská a základní škola s dostatečnou kapacitou	Horší věková a vzdělanostní struktura obyvatelstva
Slušná dostupnost sociálních služeb	Snižující se počet obyvatel v posledních letech
Široký výběr sportovních aktivit	Horší dostupnost zdravotních služeb
Obstojná občanská vybavenost města	Nízký počet dokončených bytů

EKONOMICKÝ PILÍŘ

EKONOMICKY AKTIVNÍ OBYVATELSTVO, ZAMĚSTNANOST

Níže uvedená tabulka (Tabulka 7) porovnává ekonomicky aktivní obyvatelstvo z roku 2011 (dle SLDB 2011) a nejnovější Sčítání lidu, domů a bytů z roku 2021. Jak je z tabulky zřetelné i přesto, že se absolutní počet ekonomicky aktivních obyvatel snížil, což je způsobeno postupným snižováním počtu obyvatel, procentuální množství se zvýšilo o více než 2 procentní body. Procentuálně se také zvýšil počet ekonomicky neaktivních obyvatel, ne však tak razantně, pouze o 0,7 %. Důležité je také započítat drobná procenta u těch, u kterých se tato informace nezjistila, která při počítání v roce 2011 tvořila 4,7 % a u Sčítání lidu domů a bytů z roku 2021 tato hodnota činila jen přibližně 1,3 %.

Tabulka 7 Porovnání hodnot ekonomicky aktivního obyvatelstva Karolinky mezi lety 2011 a 2021

Zdroj: Český statistický úřad, vlastní zpracování

Rok sledování	Počet obyvatel celkem	Ekonomicky aktivní		Ekonomicky neaktivní	
		abs.	%	abs.	%
Karolinka 2021	2458	1141	46,4 %	1286	52,3 %
Karolinka 2011	2680	1172	43,7 %	1383	51,6 %

Ekonomická aktivita byla také porovnávána napříč Českou republikou a s okolními obcemi v okrese Vsetín, které se svou velikostí podobají Karolince. Tato porovnání jsou ukázána v níže uvedených tabulkách (Tabulka 8, Tabulka 9).

Tabulka 8 Porovnání ekonomicky aktivního a neaktivního obyvatelstva napříč okresem Vsetín dle SLDB 2021

Zdroj: Český statistický úřad, vlastní zpracování

Obec	Počet obyvatel celkem	Ekonomicky aktivní		Ekonomicky neaktivní	
		abs.	%	abs.	%
Karolinka	2458	1141	46,4 %	1286	52,3 %
Nový Hrozenkov	2397	1236	51,6 %	1138	47,5 %
Velké Karlovice	2213	1124	50,8 %	1066	48,2 %
Halenkov	2316	1183	51,1 %	1122	48,4 %

Tabulka 9 Porovnání ekonomicky aktivního a neaktivního obyvatelstva napříč Českou republikou dle SLDB 2021
Zdroj: Český statistický úřad, vlastní zpracování

Sledované území	Počet obyvatel celkem	Ekonomicky aktivní		Ekonomicky neaktivní	
		abs.	%	abs.	%
Karolinka	2458	1141	46,4 %	1286	52,3 %
Okres Vsetín	137 540	71 180	51,8 %	65 378	47,5 %
Zlínský kraj	564 331	290 840	51,5 %	269 184	47,8 %
Česká republika	10 524 167	5 563 258	52,9 %	4 830 885	45,9 %

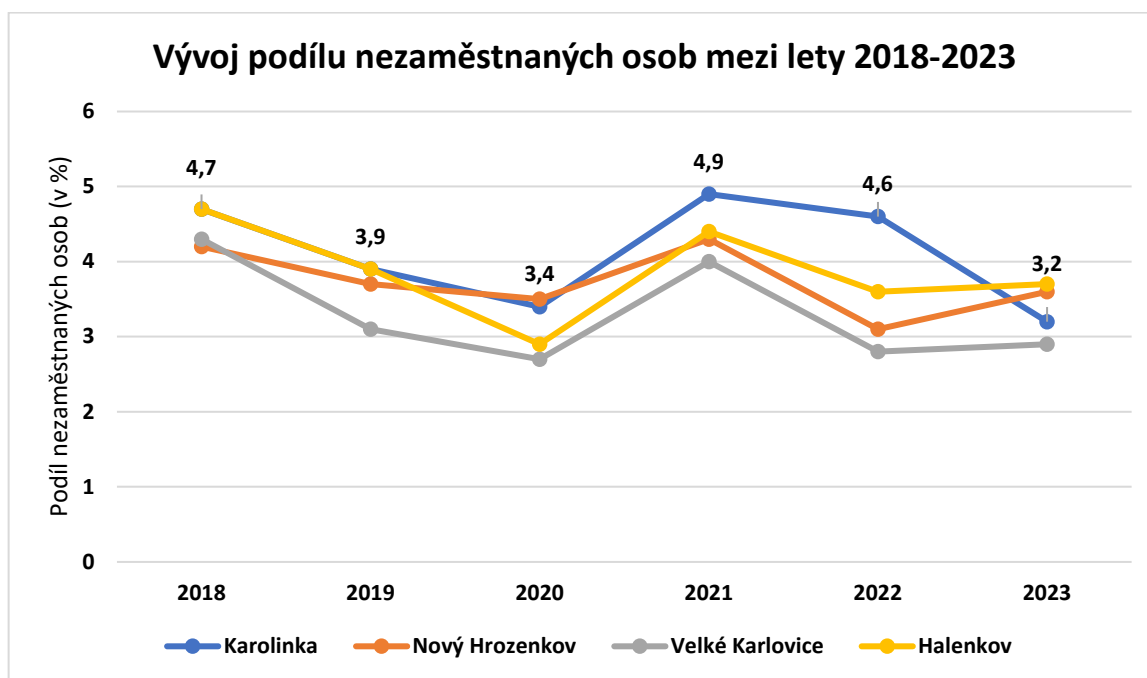
Na základě těchto porovnání je možné říct, že Karolinka v porovnání s ostatními podobně velkými obcemi, okresem Vsetín a celým Zlínským krajem zaostává a vydává o něco menší podíl ekonomicky aktivního obyvatelstva, stejně jako naopak větší podíl ekonomicky neaktivního obyvatelstva. Přesto zde však alespoň došlo od SLDB 2011 k drobnému procentuálnímu zlepšení.

Níže uvedená tabulka ilustruje ekonomicky aktivní obyvatelstvo z hlediska odvětví. Tabulka jasně naznačuje, že se Karolinka příliš neliší od obdobně velkých obcí ani okresu jako celku. Mezi nejvíce zastoupené odvětví jasně patří průmysl, který v průměru okresu dělá 39,6 % u Karolinky pak 36,2 %. Mezi další hojně zastoupená odvětví patří velkoobchod a maloobchod, opravy a údržba motorových vozidel a zdravotní a sociální péče.

Tabulka 10 Struktura ekonomických odvětví napříč okresem Vsetín
Zdroj: Český statistický úřad, vlastní zpracování

Druh odvětví	Okres Vsetín	Jablůnka	Halenkov	Liptál	Karolinka
Zemědělství, lesnictví a rybářství	3,5 %	3,1 %	4,0 %	7,4 %	4,6 %
Průmysl	39,6 %	41,7 %	40,4 %	38,8 %	36,2 %
Stavebnictví	3,8 %	7,6 %	8,3 %	7,5 %	7,2 %
Velkoobchod a maloobchod, opravy a údržba motorových vozidel	10,2 %	12,1 %	9,2 %	10,7 %	9,4 %
Doprava a skladování	4,0 %	4,1 %	4,4 %	5,3 %	3,2 %
Ubytování, stravování a pohostinství	3,6 %	2,5 %	3,9 %	2,4 %	7,7 %
Vzdělávání	6,7 %	6,2 %	6,0 %	6,7 %	4,9 %
Zdravotní a sociální péče	6,4 %	6,7 %	8,0 %	7,5 %	8,3 %
Nezjištěno	0,8 %	0,5 %	1,3 %	0,7 %	1,8 %

Podíl nezaměstnaných osob, který slouží jako ukazatel nezaměstnanosti evidující podíl dosažitelných uchazečů o zaměstnání ve věku 15–64 let ze všech obyvatel ve stejném věku, se v Karolince od roku 2018 do roku 2020 snižoval až na hodnotu 3,4 %. Covidový rok 2021 přinesl navýšení na 4,9 %, od roku 2022 je možné sledovat opět postupné snižování, v lednu roku 2023 dosáhl podíl nezaměstnaných osob 3,2 %. Celkový průběh podílu nezaměstnanosti za posledních pět let ilustruje níže uvedený obrázek. Ve srovnání s jinými obcemi v oblasti je však patrné, že v posledních pěti letech byla nezaměstnanost v Karolince buď vyšší, nebo při nejlepším zhruba srovnatelná. Výjimku představuje až poslední rok 2023, který je snad předzvěstí budoucího trendu.



Obrázek 13 Vývoj podílu nezaměstnaných osob mezi lety 2018-2023 v Karolince v porovnání s blízkými a velikostně podobnými obcemi (vždy za měsíc leden)

Zdroj: Ministerstvo sociálních věd, vlastní zpracování

Tabulka 11 Vývoj podílu nezaměstnaných osob mezi lety 2018-2023 v Karolince v porovnání s blízkými a velikostně podobnými obcemi, okresem Vsetín, Zlínským krajem i celou ČR (za měsíc leden)

Zdroj: Ministerstvo sociálních věd, vlastní zpracování

Sledované území	2018	2019	2020	2021	2022	2023
Nový Hrozenkov	4,2 %	3,7 %	3,5 %	4,3 %	3,1 %	3,6 %
Velké Karlovice	4,3 %	3,1 %	2,7 %	4,0 %	2,8 %	2,9 %
Karolinka	4,7 %	3,9 %	3,4 %	4,9 %	4,6 %	3,2 %
Halenkov	4,7 %	3,9 %	2,9 %	4,4 %	3,6 %	3,7 %
Okres Vsetín	4,2 %	3,4 %	3,1 %	4,3 %	3,7 %	3,7 %
Zlínský kraj	3,5 %	2,8 %	2,6 %	3,4 %	2,9 %	3,1 %
Česká republika	3,9 %	3,3 %	3,1 %	4,3 %	3,6 %	3,9 %

Výše uvedená tabulka se zaměřuje na porovnání podílu nezaměstnanosti v Karolince nejen s dalšími podobně velkými obcemi v okrese Vsetín, ale s celým okresem Vsetín, Zlínským krajem i celou Českou republikou.

Na základě dat z této tabulky je možné potvrdit lehce vyšší míru nezaměstnanosti nejen s okolními obcemi, ale také s celým okresem Vsetín, jehož hodnoty jsou každoročně o pár desetín procentních bodů nižší (mimo rok 2023), stejné tvrzení se dá dále uplatnit pro celý Zlínský kraj i celou Českou republiku. Jak již bylo uvedeno výše, rok 2023 z této statistiky vybočuje, a možná tak je předzvěstí lepších statistik z hlediska zaměstnanosti i v dalších letech.

Tabulka 12 Počet osob vyjíždějících z Karolinky dle SLDB 2021

Zdroj: Český statistický úřad, vlastní zpracování

Z Karolinky vyjíždí	Počet osob vyjíždějících za prací
Celkem	734
V rámci obce	122
Do jiných obcí v rámci okresu	542
Do jiných okresů v rámci kraje	23
Do jiných krajů	37
Do zahraničí	10

Z Karolinka za prací vyjíždí celkem 734 obyvatel (nicméně 122 jen v rámci obce), což představuje zhruba 2/3 ekonomicky aktivního obyvatelstva. Z osob, které za prací vyjíždějí, celkem 488 vyjíždělo 5krát týdně, nebo častěji. 123 osob vyjíždělo 1 až 4krát, pouze 9 obyvatel vyjíždělo méně než jednou týdně, 51 obyvatel vyjíždělo nepravidelně a 6 obyvatel vyjíždělo z jiného místa než z obvyklého bydliště. U 57 obyvatel nebyla tato skutečnost zjištěna.

Ve městě Karolinka byl v roce 2022 zaznamenán podíl osob, které byly v exekuci, ve výši 6,19 %. Ve srovnání s okolními obcemi se jedná o vyšší hodnotu, neboť například v nedalekém Novém Hrozenkově byl podíl osob v exekuci 4,01 %, zatímco ve Velkých Karlovicích dosahoval 3,91 %. Je však důležité poznamenat, že došlo k pozitivnímu trendu od roku 2019, kdy byl v Karolině podíl osob v exekuci ještě vyšší, konkrétně přes 7 %. To znamená, že se podíl téměř o procento snížil, což naznačuje určité zlepšení situace. Celkový počet exekucí v Karolině se také v roce 2022 meziročně snížil, a to o 4,4 %.

V celé České republice byl v roce 2022 podíl osob v exekuci výrazně vyšší, konkrétně 7,6 %. To ukazuje, že Karolinka má relativně nižší podíl osob v exekuci ve srovnání s celostátním průměrem, nicméně stále je potřeba pracovat na zlepšení této situace.

PODNIKATELSKÉ SUBJEKTY

Celkem 478 podnikatelských subjektů bylo k 31.12.2022 zaznamenáno na území Karolinky, přičemž u 260 ekonomických subjektů byla zjištěna i aktivita. Z celkového počtu 260 ekonomických subjektů se zjištěnou aktivitou se jednalo ve skoro 89 % (231) případech o fyzické osoby, zbylých 11 % tvořily osoby právnické.

Níže uvedená tabulka reprezentuje zastoupení podnikatelských subjektů podle sekcí CZ NACE:

Tabulka 13 Zastoupení sekcí CZ NACE mezi podnikatelskými subjekty v Karolince ke konci roku 2022

Zdroj: Český statistický úřad, vlastní zpracování

CZ NACE	Počet podnikatelských subjektů		Počet podnikatelských subjektů se zjištěnou aktivitou	
	abs.	%	abs.	%
Zemědělství, lesnictví, rybářství	83	17,4	57	21,9
Průmysl	81	16,9	50	19,2
Stavebnictví	64	13,4	40	15,4
Velkoobchod a maloobchod, opravy a údržba motorových vozidel	66	13,8	29	11,2
Doprava a skladování	14	2,9	9	3,5
Ubytování, stravování a pohostinství	29	6,1	19	7,3
Informační a komunikační činnosti	3	0,6	2	0,8
Peněžnictví a pojišťovnictví	-	-	-	-
Činnosti v oblasti nemovitostí	35	7,3	4	1,5
Profesní vědecké a technické činnosti	23	4,8	13	5
Administrativní a podpůrní činnosti	6	1,3	3	1,2
Veřejná správa a obrana, povinné sociální zabezpečení	4	0,8	2	0,8
Vzdělávání	6	1,3	4	1,5
Zdravotní a sociální péče	3	0,6	3	1,2
Kulturní, zábavní a rekreační činnosti	11	2,3	5	1,9
Ostatní činnosti	36	7,5	17	6,5

Ve srovnání s podobně velkými obcemi v okrese Vsetín, jako je Nový Hrozenkov, nebo Velké Karlovice si nevede Karolinka nejlépe. Nový Hrozenkov, která měl na konci roku 2022 celkem 2537 obyvatel, měl ke stejnému datu 589 podnikatelských subjektů, přičemž u 360 byla zjištěna aktivita, u zmíněných Velkých Karlovic, které měly na konci roku 2022 celkem 2348 obyvatel, je evidováno 661 podnikatelských subjektů, přičemž u 410 byla zjištěna aktivita.

Níže uvedená tabulka porovnává zastoupení sekcí CZ NACE Karolinky s podobně velkým Novým Hrozenkovem a s mnohem větším Vsetínem.

Z tabulky je jasné viditelné, že se struktura odvětví v Karolince a Novém Hrozenkovu výrazně liší oproti městu Vsetín. To obzvlášť v podílu podnikatelských subjektů, jejichž činnost zahrnuje zemědělství, lesnictví a rybářství, nebo profesní, vědecké a technické činnosti. Naopak srovnání s Novým Hrozenkovem ukazuje, že v těchto sousedních obcích se nachází podobný podíl subjektů v jednotlivých kategoriích činností. Kompletní přehled podílu jednotlivých odvětví na ekonomické aktivitě obyvatel vybraných měst přináší tabulka níže.

Tabulka 14 Podnikatelské subjekty podle převažující činnosti
Zdroj: Český statistický úřad

CZ NACE	Karolinka	Vsetín	Nový Hrozenkov
Zemědělství, lesnictví a rybářství	17,4 %	3,9 %	23,3 %
Průmysl	16,9 %	14,9 %	18,8 %
Stavebnictví	13,4 %	11,4 %	16,3 %
Velkoobchod a maloobchod, opravy a údržba motorových vozidel	13,8 %	19,6 %	11,9 %
Doprava a skladování	2,9 %	2,4 %	2,7 %
Ubytování, stravování a pohostinství	6,1 %	4,2 %	3,7 %
Informační a komunikační činnosti	0,6 %	2,7 %	0,7 %
Peněžnictví a pojišťovnictví	-	0,7 %	0,3 %
Činnosti v oblasti nemovitostí	7,3 %	6 %	2,7 %
Profesní, vědecké a technické činnosti	4,8 %	11,8 %	4,4 %
Administrativní a podpůrné činnosti	1,3 %	1,7 %	1,4 %
Veřejná správa a obrana; povinné sociální zabezpečení	0,8 %	0,2 %	0,3 %
Vzdělávání	1,3 %	2,5 %	0,3 %
Zdravotní a sociální péče	0,6 %	2,2 %	0,8 %
Kulturní, zábavní a rekreační činnosti	2,3 %	3,3 %	2,2 %
Ostatní činnosti	7,5 %	8,6 %	7,3 %

CESTOVNÍ RUCH

Cestovní ruch může představovat významný ekonomický, kulturní a sociální prvek dané oblasti. Podpora rozvoje cestovního ruchu umožňuje optimální využití místních zdrojů pro rozvoj (jako jsou přírodní podmínky, kulturní a historické památky atd.), má vliv na růst hrubého domácího produktu a příjmy místních rozpočtů, zvyšuje zaměstnanost a přispívá k celkovému rozvoji regionu.

Karolinka je známá a hojně navštěvovaná destinace pro cestovní ruch. Celý region Valašska se stal atraktivním místem pro turisty, kteří sem rádi pravidelně zavítají. V zimních měsících přiláká nejen Karolinka, ale celý Valašský region mnoho lyžařů díky svým skvělým lyžařským střediskům, jsou zde také perfektní podmínky pro běžecské lyžování, které nabízí hřebeny Javorníku a Vsetínských vrchů.

V teplejších obdobích je pak oblast Karolinky ideálním místem pro pěší turistiku a objevování krás valašské krajiny.

Zvláštním pokladem v blízkosti Karolinky je **Naučná stezka Soláň**, která vede na vrchol Soláně. Tato trasa je přístupná všem věkovým kategoriím a nabízí úchvatný výhled na okolní krajinu. Turisté si zde mohou vychutnat krásy přírody a také 35 dřevěných soch od valašských autorů.

Každý rok na Soláni probíhají sochařská a malířská sympozia, která přitahují umělce i milovníky umění z celého regionu.

V regionu Valašska je možno využít nový turistický zážitek s názvem "**Valašská Bike Tour**". Tento atraktivní produkt nabízí širokou škálu možností pro návštěvníky, kteří chtějí prozkoumat krásy této oblasti na kole. Dostupné jsou pobytové varianty trvající čtyři až sedm dnů, zahrnující ubytování, polopenzi, a dokonce i zapůjčení kola s kompletním servisem.

Tento program oslovuje nejen zkušené cyklisty, ale díky možnosti výběru tras je přístupný i těm, kteří teprve začínají s jízdou na kole. Průvodce cyklisty provede trasami, které nejsou běžně označeny na mapách, a zavede vás na místa, která byste obtížně našli sami. To znamená, že můžete očekávat nejen nádhernou krajinu, ale také tajemná místa a nepoznané úhly pohledu na Valašsko. Valašská Bike Tour je skvělým způsobem, jak objevit krásy tohoto regionu prostřednictvím cyklistiky.

V létě je Karolinka také známá oblíbeným místem k relaxaci – jezerem Balaton. Toto jezero je výjimečné nejen svou krásou, ale také díky své perfektní dostupnosti po cyklostezce. Pro turisty, kteří si chtějí užít slunečního dne u vody, je to ideální místo.

V blízkosti Karolinky se nachází Horský hotel Soláň, který představuje ideální spojení odpočinku, relaxace a pohodlného ubytování v srdci Valašska. Jeho wellness a spa centrum nabízí širokou škálu služeb pro dokonalý pobyt. Zahrnuje bylinkovou a parní saunu, Kneippovy lázně, vědro odvahy, ledový bazén s vodopádem, ledopád, masážní sprchy, a dokonce i tropický déšť. Hotel také disponuje rozsáhlou nabídkou masáží a wellness procedur.

V oblasti Karolinky není Horský hotel Soláň jediným wellness zařízením. V nedalekých Velkých Karlovicích se nachází Wellness Horal, který nabízí také širokou paletu masáží, saunových procedur a termálních bazénů. Celkově řečeno, ti, kteří hledají místo pro relaxaci a péči o své zdraví, mají v této oblasti skutečně na výběr.

Důležité je zmínit také Turistické informační centrum, které skvěle napomáhá turistům s orientací v oblasti města a okolí.

Karolinka má také řadu kulturních památek, které již byly zmíněny v předchozím pilíři. Jedná se obzvláště o národní divadlo, muzeum sklářství, nebo moderní kostel Panny Marie Karmelitské.

Karolinka, nabízí obrovské množství ubytovacích možností pro své návštěvníky. Pokud preferujete pohodlí hotelů, můžete si vybrat z několika možností. Horský hotel Soláň a Horský hotel Čarták vám poskytnou útulné a komfortní ubytování v blízkosti přírody. Pro ty, kteří preferují pobyt v centru města, jsou k dispozici penziony Sklář, u Bečvy, Karolinka a také Hotel Sokol.

Pro ty, kdo hledají autentičtější zážitek, existuje více než 10 různých chat, dřevěnic a chalup, které si můžete pronajmout. Kontakty na tyto ubytovací možnosti naleznete na oficiálních stránkách města Karolinka v sekci Služby ve městě – Ubytování (www.karolinka.cz/ubytovani). Navíc mnoho místních obyvatel rádo poskytuje ubytování přímo ve svých domech, a jejich kontakty jsou dostupné na uvedeném odkazu.

A pro ty, kteří preferují jednoduchost a ekonomičnost, je ve městě Karolinka také ubytovna Jílek, nacházející se v blízkosti vlakového nádraží. Bez ohledu na preference, Karolinka má pro své návštěvníky ideální ubytovací možnosti.

Výše uvedené hotely a penziony nabízí k ubytování taktéž velice kvalitní stravování. Mimo restaurace, které jsou spojeny s ubytovacím zařízením je možné navštívit také Restauraci u Vleku, která je ihned pod Skiareálem Karolinka, zde je možné vybrat si z velké řady jídel, valašských specialit, ale také je zde velká nabídka pizz. V centru města také existuje restaurace s názvem Posezení na náměstí, kde je taktéž možno objednat si z velké řady jídel, mezi kterými je česká kuchyně, ale také si zde své najdou milovníci pizzy, nebo hamburgerů.

Za zmínku pak stojí restaurace Račkovský šenk, která je v klidném údolí Račkov, v jejímž okolí je shluk roubených staveb z konce 18. a 19. století. Restaurace nabízí moderní valašskou kuchyni s příjemnou atmosférou.

HODNOCENÍ PILÍŘE

Hodnocení silných a slabých stránek v rámci ekonomického pilíře Karolinky

Silné stránky	Slabé stránky
Široká nabídka ubytovacích a stravovacích zařízení	Nízký počet podnikatelských subjektů ve srovnání s podobně velkými obcemi
Široká nabídka turistických a kulturních zajímavostí	Vyšší míra nezaměstnanosti v předchozích letech
Existence informačního turistického centra	Horší statistiky ekonomické aktivity obyvatelstva

ENVIROMENTALNÍ PILÍŘ

DOPRAVA

Silniční doprava

Karolinka má poměrně dobré geografické postavení, neboť celý městem prochází silnice II/487, což je silnice II. třídy, vedoucí z Ústí ke hraničnímu přechodu Velké Karlovice / Makov. Tato silnice se táhne na délku 33,9 kilometru a poskytuje důležité spojení pro místní obyvatele i návštěvníky. V Ústí se dále spojuje se silnicí I/57, což znamená, že do Vsetína je pouze krátký dojezd. Do krajského města, nebo jiných krajských měst je již dojezd poměrně dlouhý (55 kilometrů a přibližně hodina cesty do Zlína, 80 kilometrů a více než hodina cesty do Ostravy).

Ve městě Karolinka se také nacházejí dvě silnice třetí třídy. Jednou z nich je silnice 48711, která směřuje do údolí Stanovnice. Druhou z těchto silnic je 48712, která vede do údolí Bzové.

Zároveň Karolinka díky své poloze nabízí velmi rychlý a lehký dojezd na Slovensko například skrz Nový Hrozenkov, nebo Velké Karlovice.

Železniční doprava

Karolinka disponuje dvěma železničními stanicemi – Karolinka a Karolinka zastávka. Tyto stanice slouží jako důležitá spojnice pro cestující na trase Vsetín – Velké Karlovice, kterou obsluhují vlaky společnosti ARRIVA. Vzdálenost mezi Karolinkou a Vsetínem činí přibližně 23 kilometrů, a cesta vlakem trvá zhruba 42 minut.

Vlaky směřující jak do Vsetína, tak do Velkých Karlovic obvykle jezdí jednou za hodinu během většiny dne. Avšak ve večerních hodinách se frekvence zmenšuje, takže vlaky jezdí zhruba jednou za 2 hodiny.

Autobusová doprava

Karolinka je začleněna do Integrovaného dopravního systému Zlínského kraje (IDZK) a nabízí obyvatelům a návštěvníkům města pohodlnou dopravní dostupnost. Mezi dostupnými linkami v této síti lze nalézt například linku 601, která spojuje Vsetín, Velké Karlovice a Bílou, a linku 609, která vede z Karolinky přes Stanovnice, Pluskovec až do Velkých Karlovic a Tísňavy.

Toto začlenění do integrovaného dopravního systému usnadňuje cestování obyvatelům Karolinky a přispívá k celkové dopravní efektivitě v regionu.

Cyklistická doprava

Cyklistická doprava představuje společensky prospěšnou alternativu k individuální automobilové dopravě a spolu s veřejnou hromadnou dopravou tvoří důležitý způsob dopravy. V posledních letech se cyklistická doprava stala jedním z nejrychleji rostoucích odvětví dopravy, díky svým nepopíratelným výhodám, zejména co se týče minimálního dopadu na životní prostředí a podpory rozvoje turistického ruchu. V městě Karolinka hraje cyklistická doprava významnou roli nejen z hlediska udržitelnosti a ochrany životního prostředí, ale také pro podporu rozvoje města.

Karolinka má příznivé terénní podmínky pro cyklistickou dopravu a již zde byly vybudovány části cyklistických tras, které slouží jak pro každodenní dojíždění, tak i pro rekreační účely. Tím se zlepšuje dostupnost města pro cyklisty a podporuje se cyklistická kultura v regionu.

Mezi některé hojně využívané cyklostezky určitě patří Cyklostezka Bečva z Velkých Karlovic do Vsetína, trasa je plochá a ideální pro rodiny s malými dětmi a bruslaře. Navíc ze Vsetína je možné pokračovat dál na Bystřičku.

TECHNICKÁ INFRASTRUKTURA

Zásobování teplem

V městě Karolinka je společností odpovědnou za výrobu a zásobování tepla Městský bytový podnik Karolinka, příspěvková organizace, která má v oblasti teplárenství značnou expertízu. Tato organizace obdržela důvěru od Energetického regulačního úřadu, který jí udělil dvě licence na podnikání v této oblasti. Městský bytový podnik Karolinka provozuje moderní licencovanou plynovou kotelnu na adrese Na Oboře č. 596, 756 05 Karolinka, která zajišťuje účinnou výrobu tepla pro místní obyvatele. Díky těmto licencím je společnost oprávněna poskytovat spolehlivé a bezpečné teplo pro domácnosti a podniky ve městě Karolinka, což je zárukou spokojenosti obyvatel a udržitelného rozvoje města.

Zásobování vodou

Město Karolinka získává svůj vodní zdroj z horní části města, kde se nachází aluviální naplaveniny ohraničené řekou Bečvou a svahem. Voda je získávána prostřednictvím čtyř jímacích studní, které jsou propojeny násoskovým potrubím a spojeny se svěrnou studnou. Odsud je voda čerpána do čerpací stanice nedaleko svěrné studny. Po dezinfekci vody (pomocí chlorace) je přepravována do vodojemu umístěného na opačném břehu řeky Bečvy.

MBP Karolinka spravoval v roce 2022: 24,744 km vodovodních řádů, z toho 18,505 z kovového materiálu a 6,239 z plastového materiálu. Dále se stará o 3 vodojemy s celkovým objemem 450 m³, o 4 čerpací stanice a 473 vodovodních přípojek. V průměru je osazeno 559 ks patních vodoměrů. Stav tohoto výtlačného vodovodu je ve velmi špatném stavu. Průměrný počet obyvatel připojených na vodovodní řád činí 2494.

V roce 2022 MBP vyrobil 229 tis./m³ vody. Fakturovaná voda činila pouze 84 tis./m³ vody, vlastní spotřeba vody činila 1 tis./m³ a ztráta v potrubí činila 144 tis./m³ vody. Ztráta vody v trubní síti vznikla poruchami na vodovodní síti a dále je způsobena stářím vodovodní sítě. Vodovodní síť pochází z roku 1959 a následujících let. V rámci jakosti vody v rozvodné vodovodní síti bylo odebráno během roku 6 vzorků vody, které byly předány Vodovodům a kanalizacím Vsetín pro rozbor vzorků. Vzorky vody byly bez závad. Průměrná tvrdost vody za rok 2022 činila 1,97 mmol/l.

Kanalizace

Čistírna odpadních vod se nachází v dolní části města a zahrnuje zařízení pro mechanické a biologické čištění. MBP se dále stará o 10,606 km kanalizační stok, které jsou z větší části betonové 6,734 km, plastové 3,363 km a kameninové 0,509 km a o 315 kanalizačních přípojek. V roce 2022 MBP zpracoval na čistírně odpadních vod 297 tis./m³ odpadních vod. V rámci vypouštění odpadních vod se provádějí odběry vzorků, které zpracovává Laboratoř Vodovodů a kanalizací Vsetín. Vzorky byly bez závad. ČOV a kanalizace pochází z 60.-70. let minulého století. Průměrný počet obyvatel připojených ke kanalizaci činí 2494.

Zásobování elektrickou energií a plynem

V městě Karolinka je dobré zásobování elektrickou energií. Elektrický proud je běžně dostupný ve všech částech města, a nevyskytují se zde časté přerušování dodávky elektřiny nebo závažné provozní problémy, jako je například podpětí, zejména na okrajích sídla. Pokud jde o plyn, město Karolinka je plně pokryto plynovou sítí, což znamená, že většina obyvatel a podniků má snadný přístup k plynu. Celkově lze konstatovat, že stav rozvodné sítě elektrické energie a zásobování plynem v Karolince nepředstavuje zásadní překážku pro rozvoj podnikatelských aktivit a pohodlného života obyvatelstva.

ŽIVOTNÍ PROSTŘEDÍ

Katastrální území města Karolinka mělo k datu 31. 12. 2022 celkovou výměru 4231,11 hektarů. Z hlediska půdy lze konstatovat, že Karolinku z více než 18 % tvoří půda zemědělská (přesně půda zemědělská tvoří 772 hektarů). Majoritní část zemědělské půdy tvoří trvalý travní porost, jehož rozloha byla ke konci roku 2022 celkem 678,04 hektarů. Menší části tvoří ovocné sady, jejichž celková výměra byla 0,39 hektarů, zahrady (23,31 hektarů) a o něco větší část tvoří orná půda, která přesně tvořila 70,25 hektarů (9,1 %). Nezemědělská půda, kterou tvoří lesní pozemky, vodní plochy a zastavěné a ostatní plochy, tvořila ke konci roku skoro 82 % celkové výměry Karolinky. Největší částí byly lesní pozemky se 74 % (3129,73 hektarů), dále pak dvě spojené kategorie – zastavěné plochy a nádvoří a plochy ostatní, které tvořily 6,1 % a 255,59 hektarů, nejmenší část pak tvořily vodní plochy, které zabíraly celkem 1,7 % celkové plochy – 73,8 hektarů.

Níže uvedená tabulka ilustruje využití půdy v Karolince k 31. 12. 2022, zároveň nabízí porovnání s vedlejší obcí Nový Hrozenkov, jehož celková výměra ke konci roku 2022 byla 4342,57 hektarů a cca 30 kilometrů vzdálenou Jablůnku, jejíž výměra ke stejnému datu byla 820,51 hektarů.

*Tabulka 15 Využití půdy v Karolince, Novém Hrozenkově a Jablůnce v %
Zdroj: Český statistický úřad, vlastní zpracování*

Obec	Zemědělská půda	Ze zemědělské půdy					Lesní pozemky	Vodní plochy	Zastavěné a ostatní plochy
		Orná půda	Vinice a chmelnice	Zahrada	Ovocný sad	Trvalý travní porost			
Karolinka	18,2 %	9,1 %	-	3 %	0,1 %	87,8 %	74 %	1,7 %	6,1 %
Nový Hrozenkov	27,8 %	13,4 %	-	6,8 %	0,3 %	79,5 %	65,6 %	0,8 %	5,8 %
Jablůnka	52,3 %	44,8 %	-	6,5 %	0,6 %	48,1 %	27,4 %	0,9 %	19,4 %

V katastrálním území Karolinky došlo od roku 2015 k celkovému zvětšení o 16 hektarů, přičemž v tomto období došlo rovněž k jistému úbytku ploch ostatních (zhruba o 80 hektarů) a jejich převodu převážně do lesních ploch a do orné půdy. Ostatní kategorie zaznamenaly pouze minimální změny.

Koeficient ekologické stability

Jeden z indikátorů ekologické stability je její koeficient. Jedná se o poměrové číslo, které stanovuje poměr ploch tzv. stabilních a nestabilních krajinných prvků ve zkoumaném území. Nicméně existuje určité mírné omezení, co se týče vypovídací hodnoty tohoto koeficientu. To spočívá v tom, že způsob výpočtu se zakládá na definitivním rozhodnutí, zda daný krajinný prvek patří do skupiny stabilních nebo nestabilních prvků, a není tak brán v úvahu konkrétní stav těchto prvků. Při eventuálním vyvozování závěrů pouze na základě hodnoty tohoto koeficientu je třeba mít na paměti tuto skutečnost.

Koeficient ekologické stability Karolinky ke konci roku 2022 vyjadřuje níže uvedená tabulka.

*Tabulka 16 Koeficient ekologické stability v Karolince a SO ORP Vsetín k 31.12.2022
Zdroj: Český statistický úřad, vlastní zpracování*

Sledované území	Karolinka	SO ORP Vsetín
Koeficient ekologické stability	11,99	5,94

Jak ukazuje tabulka výše, ekologický stabilitní koeficient v Karolince dosahuje hodnoty 11,99. Obdobné hodnoty dosahuje již dlouhodobě. Pro území, kde hodnota koeficientu vysoce přesahuje hranici 3 platí, že se jedná o přírodní a přírodně blízkou krajinu s výraznou převahou ekologicky stabilních kultur a nízkou intenzitou využívání krajiny člověkem.

Tabulka rovněž ukazuje koeficient ekologické stability SO ORP Vsetín, který je 5,94 neboli téměř dvakrát menší (což je stále velmi vysoká hodnota). OS ORP Vsetín má již dlouhodobě nejvyšší koeficient ekologické stability ze všech správních obvodů s rozšířenou působností ve Zlínském kraji (druhým je OS ORP Rožnov pod Radhoštěm s hodnotou rovných 5).

Pro porovnání, Zlínský kraj měl ke konci roku 2022 koeficient ekologické stability v hodnotě 1,55 a celá Česká republika měla ke stejnému datu koeficient 1,1.

Níže uvedená tabulka interpretuje hodnoty koeficientu ekologické stability (KES).

Tabulka 17 Interpretace hodnot koeficientu ekologické stability

Zdroj: mozaika-ur.cz, vlastní zpracování

KES Rozpětí	Charakteristika území
KES <0,10	Oblast s extrémním narušením přírodních struktur; základní ekologické procesy musí být intenzivně a trvale obnovovány pomocí technických zásahů.
0,10 <KES <0,30	Oblast nadprůměrně využívaná, s patrným poškozením přírodních struktur; základní ekologické funkce musí být pravidelně obnovovány pomocí technických intervencí.
0,30 <KES <1,00	Oblast intenzivně využívaná, zejména velkými zemědělskými operacemi; oslabení samoregulačních procesů v ekosystémech vede k jejich vysoké ekologické nestabilitě a vyžaduje významné investice do obnovy ekologické rovnováhy.
1,00 <KES <3,00	Poměrně vyvážená krajina, kde jsou technické struktury relativně sladěny s přirozenými formacemi; důsledkem je nižší potřeba dodatečné energie a materiálů pro udržení ekologické stability.
KES > 3,00	Přírodní a přírodně blízká krajina s výrazným převahou ekologicky stabilních struktur a nízkou mírou lidského zásahu.

Vodní dílo Karolinka

Vodní dílo Karolinka bylo postaveno s cílem poskytovat kvalitní vodu pro zásobování oblasti Vsetínska a okolí. Toto zařízení zabezpečuje dodávku surové vody s průměrným průtokem 250 litrů za sekundu. Jeho nádrž má kapacitu 7,65 milionu krychlových metrů a byla uvedena do provozu v roce 1985.

Hlavní funkce vodního díla Karolinka zahrnují zásobování surovou vodou pro oblasti Vsetínska a Valašska, udržování minimálního průtoku pod nádrží, ochranu proti povodním a využití energie. K tomu slouží strojovna regulačních uzávěrů na vzdušné straně hráze, kde byla instalována Malá vodní elektrárna (MVE). Tato MVE umožňuje energetické využití vody, což přispívá k udržitelnosti a efektivitě provozu celého zařízení.

Kvalita ovzduší

Ovzduší v Karolince je kvalitní díky podpoře čistého ovzduší v oblasti, kterou zajišťují chráněná území, jako jsou CHKO Beskydy, Ptačí Oblast Horní Vsacko a přírodní rezervace Malý Javorník. Rozsáhlá plynofikace obce v posledních letech dále přispěla ke zlepšení kvality ovzduší, zejména během zimních měsíců.

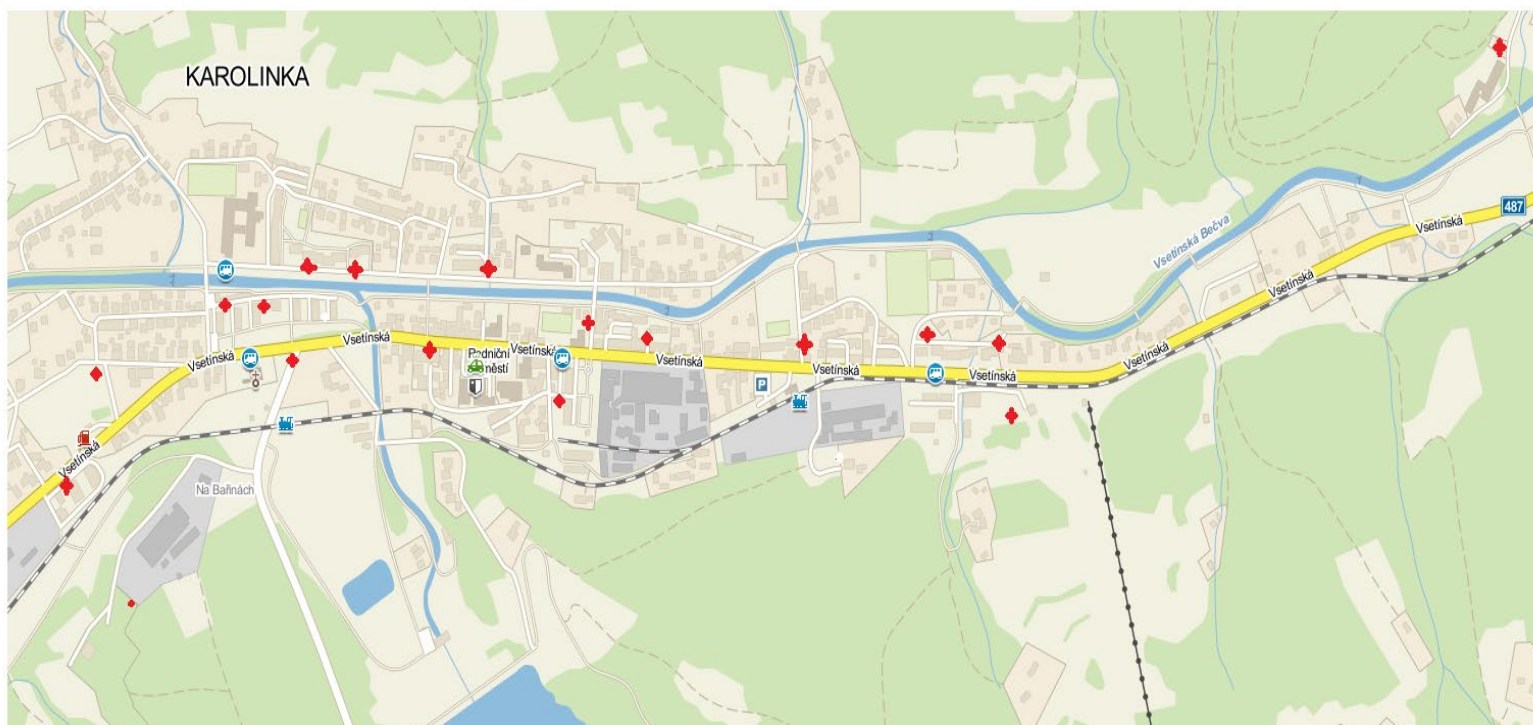
Odpadové hospodářství

Městský bytový podnik Karolinka má za úkol spravovat a zajistit odpadový systém v Karolince. Toto zahrnuje svoz a přepravu pevného domovního odpadu pro občany města Karolinky, prováděný každý týden, s výjimkou údolí Stanovnice, které se vyváží jednou za 14 dní. Taktéž se provádí svoz a přeprava pevného domovního odpadu pro firmy a podnikatele na základě smlouvy, s možností frekvence podle dohodnutých podmínek ve smlouvě a se zpracováním odpadu z provozoven v blízkých obcích.

Na území města jsou k dispozici sběrná místa pro plast, papír a sklo, s týdenním svozem. V oblastech, kde nejsou kontejnery k dispozici, se provádí tzv. pytlový sběr, který se koná poslední čtvrtek v měsíci.

Sběrné středisko odpadu Karolinka (SSO), provozované Městským bytovým podnikem, je místem, kde lze odkládat objemný odpad, pneumatiky, stavební sutě v omezeném množství a nebezpečný odpad, včetně lepenky a barev. Navíc, SSO slouží jako místo pro odvoz vyřazených elektrospotřebičů, zářivek a výbojek.

Níže uvedený obrázek ilustruje rozmístění sběrných míst pro tříděný odpad.



Obrázek 14 Rozmístění sběrných míst ve městě Karolinka

Zdroj: Městský bytový podnik Karolinka

HODNOCENÍ PILÍŘE

Hodnocení silných a slabých stránek v rámci environmentálního pilíře Karolinky

Silné stránky	Slabé stránky
Relativně dobré možnosti dopravy	Časová náročnost dojezdu do větších měst
Kvalitní neznečištěné ovzduší	
Velice dobrý koeficient ekologické stability	
Vysoký počet sběrných míst	

INSTITUCIONÁLNÍ PILÍŘ

ORGANIZACE A ŘÍZENÍ MĚSTA

Ve městě Karolinka působí zastupitelstvo složené z celkem 15 členů, které hraje klíčovou roli v místní správě a rozhodování. Z tohoto počtu je 5 členů, kteří zároveň tvoří jádro městské rady. V obou těchto orgánech lze nalézt starostu, který zastává vedoucí postavení a má na starosti vedení místní samosprávy, a místostarostu, jenž zajišťuje podporu a náhradu za starostu v jeho nepřítomnosti.

Kromě zastupitelstva a městské rady funguje v Karolince také finanční výbor, jenž má zásadní úlohu při správě finančních záležitostí města. Tento výbor se skládá z celkem 3 členů – předsedy finančního výboru a dvou dalších členů, kteří společně pečují o hospodaření a rozpočtové záležitosti.

Podobně je organizován i kontrolní výbor, jehož složení zahrnuje předsedu kontrolního výboru a dva další členy. Tento výbor má za úkol sledovat a kontrolovat hospodaření města a zajišťovat transparentnost a odpovědnost v používání finančních prostředků města Karolinka.

V Karolince funguje několik úseků v rámci městského úřadu, zajišťujících různé aspekty místní správy. Například úsek Životního prostředí se věnuje ochraně přírody, ovzduší, zemědělství a odpadovému hospodářství. Úsek evidence obyvatel provádí úkony týkající se přihlášení, změny a odhlášení trvalého pobytu, vydává potvrzení o těchto změnách a vedou evidenci obyvatelstva v souladu s požadavky Ministerstva vnitra ČR.

Dále zde působí i přestupkové oddělení, které zastává roli státní správy v oblasti přestupků podle platných právních předpisů. Jeho působnost zahrnuje projednávání různých přestupků, včetně těch proti veřejnému pořádku, majetku a občanskému soužití. Taktéž vypracovává posudky pro různé úřady a má pravomoc řešit přestupky, které spadají pod správu městského úřadu Karolinka. Tímto způsobem se zajišťuje komplexní správa místních záležitostí.

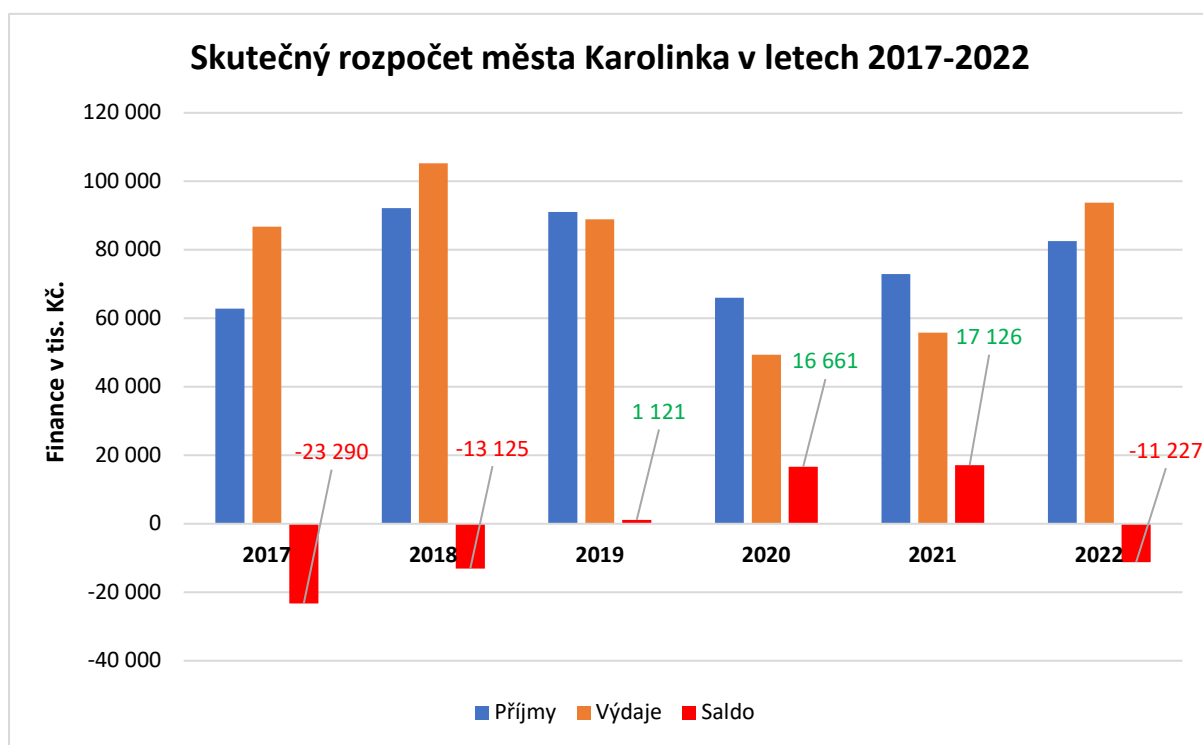
HOSPODAŘENÍ A MAJETEK MĚSTA

Rozpočet města Karolinka pro roky 2017 a 2018 vykazoval deficit, který byl především způsoben vysokými investičními výdaji. Tyto výdaje se během tohoto období více než ztrojnásobily, (nárůst z přibližně 14 milionů korun v kategorii investiční nákupy a související výdaje na zhruba 46,5 milionů korun.) Po deficitu z roku 2018 začalo město zaznamenávat mírně vyšší nebo mírně nižší přebytky ve svém rozpočtu. Největší úspěch v oblasti přebytku rozpočtu od zmíněného schodku v roce 2018 přišel v roce 2021. Pokud jde o daňové příjmy, ty pravidelně rostly každý rok, s výjimkou roku 2020, kdy došlo k mírnému poklesu. Tento pokles byl způsoben hlavně ekonomickými dopady pandemie koronaviru. Konec roku 2022 opět přinesl rozpočtový deficit, a to opět z důvodu razantního zvýšení investičních výdajů (část kapitálových výdajů), výrazně se však také zvýšily běžné výdaje, kde největší nárůst zaznamenaly výdaje na neinvestiční nákupy a související výdaje.

*Tabulka 18 Skutečný rozpočet města v letech 2017–2022 (v tisících Kč)
Zdroj: MONITOR – integrovaný portál ministerstva financí*

Rozpočet / Rok	2017	2018	2019	2020	2021	2022
Daňové příjmy	39 055	41 169	44 440	43 600	46 518	52 592
Nedaňové příjmy	8 682	10 341	10 544	9 418	9 119	9 401
Kapitálové příjmy	1 531	1 168	5 515	4 328	8 176	6 525

Přijaté transfery	13 520	39 494	30 560	8 669	9 124	14 064
Celkové příjmy	62 789	92 171	91 059	66 015	72 937	82 582
Běžné výdaje	37 710	45 980	45 399	46 071	48 223	64 380
Kapitálové výdaje	48 368	59 316	43 539	3 283	7 588	29 428
Celkové výdaje	86 079	105 296	88 938	49 354	55 811	93 808
Saldo	-23 290	-13 125	+2 121	+16 661	+17 126	-11 227



Obrázek 15 Skutečný rozpočet města v letech 2017–2022 (v tisících Kč)

Zdroj: MONITOR – integrovaný portál ministerstva financí

Důležitým kontrolním mechanismem hospodaření města může být také ukazatel celkové zadluženosti, tedy poměr mezi cizími zdroji a celkovými aktivy, které by v případě obcí neměl přesahovat 25 %. V případě Karolinky byl ukazatel ke konci roku 2022 na hodnotě 7,34 %, tedy stále v bezpečném pásmu. Stejně tak je stále v bezpečném pásmu pravidlo rozpočtové odpovědnosti, které zajišťuje, aby samosprávy byly schopny bez problémů financovat kdykoli v budoucnu své dluhy svými vlastními likvidními prostředky. Hodnota v případě Karolinky byla ke konci roku 2022 celkem 16,45 %, důležité je přitom nepřesáhnout 60 %. Hospodaření města Karolinka můžeme z dlouhodobého hlediska na základě těchto analýz hodnotit jako velmi dobré.

BEZPEČNOST

V Karolince najdeme v budově městského úřadu obvodní oddělení Policie České republiky. Toto oddělení má na starosti bezpečnost a veškeré záležitosti spojené s právním řádem v několika okolních obcích. Jeho územní působnost se rozkládá na obce Halenkov, Huslenky, Karolinka, Nový Hrozenkov, Velké Karlovice (Velké Karlovice či Malé Karlovice) a Zděchov. Právě díky ochraně a službám, které

poskytuje obvodní oddělení Policie České republiky, může Karolinka i okolní obce čerpat klid a bezpečí ve svém každodenním životě.

Níže uvedená tabulka ilustruje počet zjištěných trestných činů a jejich následnou objasněnost. Na základě dat v tabulce můžeme říct, že se objasněnost trestných činů každý rok zvyšuje (nepočítaje neúplně zaznamenaný rok 2020) zároveň se výrazně snížil celkový počet zjištěných trestných činů, když jediné meziroční navýšení mezi lety 2015 až 2020 proběhlo právě v roce 2020.

Tabulka 19 Počet trestných činů a jejich objasněnost na území obvodního oddělení Policie ČR Karolinka

Zdroj: mapakriminality.cz, vlastní zpracování

**Hodnoty za rok 2020 jsou pouze do měsíce listopad*

Rok	2015	2016	2017	2018	2019	2020*
Počet zjištěných trestných činů	146	156	120	107	105	109
Objasněnost trestných činů	52 %	58 %	61 %	63 %	66 %	63 %

Krajské ředitelství policie ve Zlínském kraji zaznamenalo významnou objasněnost trestných činů během období od ledna 2015 do listopadu 2020, a to na celkovém úrovní 64 %. Tím se řadí na druhou příčku v rámci České republiky v této kategorii. První místo v této oblasti drží krajské ředitelství policie v Karlovarském kraji, s objasněností trestných činů dosahující až 66 %. Tyto statistiky ukazují na význačný úspěch a efektivitu krajských policejních složek, což má pozitivní dopad na zajištění bezpečnosti a právního řádu v regionu.

Níže uvedená tabulka porovnává objasněnost trestných činů v Karolině, KŘP Zlínského kraje a České republiky celkem.

Tabulka 20 Porovnání objasněnosti trestných činů v Karolině, KŘP Zlínského kraje a ČR mezi lety 2015-2020

Zdroj: mapakriminality.cz

**-Hodnoty za rok 2020 jsou pouze do měsíce listopad*

Objasněnost trestných činů	Karolinka	KŘP Zlínský kraj	ČR celkem
2015	52 %	59 %	45 %
2016	58 %	61 %	47 %
2017	61 %	63 %	47 %
2018	63 %	68 %	48 %
2019	66 %	67 %	47 %
2020*	63 %	65 %	45 %

Základním ukazatelem pro srovnání kriminality mezi jednotlivými regiony je Index kriminality, který vyjadřuje počet zjištěných trestných činů na 10 000 obyvatel v určeném období. Tento ukazatel se používá jako hlavní nástroj pro hodnocení kriminality, i když není zcela ideální, zejména v centrech velkých měst, kde počet trvale bydlících obyvatel nemusí odpovídat počtu osob, které se v těchto oblastech nacházejí v průběhu dne. Nicméně Index kriminality je standardním nástrojem pro mezinárodní srovnání kriminality a vyjadřuje míru trestné činnosti v daných regionech.

Ze srovnání na následující tabulce plyne, že index kriminality je ve spádovém obvodu Policie ČR v Karolině stabilně nižší, než v případě celého Zlínského kraje i České republiky, což je bezpochyby pozitivní zprávou.

Tabulka 21 Porovnání Indexu kriminality v Karolince, KŘP Zlínského kraje a ČR celkem mezi lety 2015-2020

Zdroj: mapakriminality.cz

*-Hodnoty za rok 2020 jsou pouze do měsíce listopad

INDEX KRIMINALITY	Karolinka	KŘP Zlínský kraj	ČR celkem
2015	111,1	135	236,2
2016	118,8	125,4	207,8
2017	91,4	116,4	192,9
2018	81,5	105,1	183,5
2019	79,9	104,6	189,6
2020*	83	88,7	148,6

VYUŽITÍ DOTAČNÍCH PŘÍLEŽITOSTÍ

Karolinka aktivně a efektivně využívá dotačních příležitostí pro dobro svých občanů. Město se může pyšnit řadou úspěšně ukončených projektů, které zahrnují rozličná odvětví a významně přispívají ke zlepšení kvality života ve městě.

Jedním z klíčových projektů, který město realizovalo, byla Modernizace přírodovědné a jazykové učebny na Základní škole Karolinka. Tento projekt, dokončený dne 31. srpna 2019, přinesl nové vybavení učeben a didaktické pomůcky, což posílilo vzdělávací prostředí pro mladé obyvatele města.

V roce 2015 byl dokončen projekt revitalizace veřejného prostranství, který zahrnoval oblast okolo bývalé mateřské školky v Karolince. Tato iniciativa vedla k vytvoření nového veřejného prostranství, které nyní slouží jako společenské centrum města, posilující komunitní vztahy.

Další významné úspěchy zaznamenala Karolinka díky dotačním příležitostem ze zdrojů EU. Patří sem zateplení městského úřadu, zvýšení bezpečnosti chodců na Nábřežní ulici a modernizace SKI AREÁLU Karolinka. Tyto projekty nejenže zlepšily infrastrukturu města, ale také posílily jeho atraktivitu a konkurenceschopnost, což přilákalo více návštěvníků a přispělo k rozvoji regionu. K tomu město realizovalo také řadu dalších projektů a investičních akcí z národních dotačních zdrojů.

V současné době jsou v průběhu realizace klíčové projekty, které přinášejí značné výhody městu Karolinka. Jedním z těchto projektů je Likvidace křídlatky v povodí Vsetínské Bečvy, který se zaměřuje na odstranění invazivní křídlatky z pozemků v povodí řeky Vsetínské Bečvy a jejích přítoků v obcích, které spadají pod území MAS Valašsko – Horní Vsacko. Plánuje se, že tento projekt bude úspěšně dokončen k 31. březnu 2024.

Druhým významným projektem v realizaci je Revitalizace zeleně v Karolince. Tento projekt se soustředí na péči o existující vegetaci, odstranění nepůvodních druhů stromů, obnovu stromořadí a vytvoření nových zelených prvků, které výrazně zlepší kvalitu životního prostředí. Plánované dokončení tohoto projektu je stanoveno na 30. dubna 2024.

Celkově lze konstatovat, že Karolinka využívá dotační příležitosti s výrazným závazkem k prosperitě a bezpečnosti svých občanů. Tímto způsobem aktivně přispívá ke zdokonalení městského života a posiluje svou pozici jako atraktivní místo pro život a návštěvu.

VNĚJŠÍ VZTAHY A VAZBY

Karolinka má hned několik zahraničních partnerů ze Slovenska. Jedním z těchto partnerů je obec Papradno, se kterou uzavřela dohodu o spolupráci dne 20. června 2003. Tato spolupráce má za cíl řešit mnoho problémů a výzev, včetně záchrany Javornického hřebene, efektivnějšího využití fondů Evropské unie prostřednictvím přeshraniční spolupráce, navázání kontaktů s podnikatelskými subjekty a podporu rozvoje cestovního ruchu, školství, kultury a sportu.

Dalším městem-partnerem je Bytča, kde již proběhly první společné projekty. V rámci těchto projektů se obec Karolinka, společně s Bytčou a dalšími partnery – Púchovem a Vysokou nad Kysucou - snaží získat finanční prostředky na opravy a údržbu hasičské techniky a požárních zbrojnic dobrovolných hasičských sborů.

V roce 2023 Město Karolinka dokončilo projekt příhraniční spolupráce se slovenskou obcí Lednické Rovně. Na české straně byl revitalizovaný park u skláren a na slovenské straně opravena věž starého kostela v historickém parku.

Celkově lze říci, že Karolinka udržuje úspěšné partnerské vztahy s několika slovenskými městy a obcemi, a společně pracují na různých projektech s cílem zlepšit své obce a regiony.

Karolinka je také členem níže uvedených sdružení:

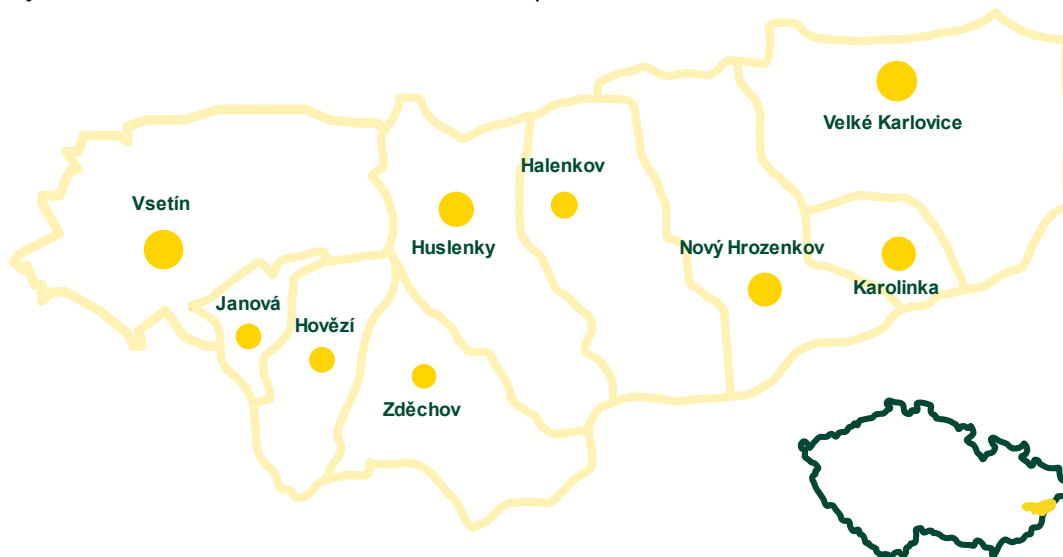
Valašsko Horní Vsacko

Sdružení Valašsko – Horní Vsacko představuje dobrovolný svazek devíti měst a obcí, pokrývající území od Vsetína až po Velké Karlovice.

Mikroregion Valašsko – Horní Vsacko se nachází na horním toku řeky Vsetínská Bečva, při samotném pomezí mezi Českou republikou a Slovenskem. Toto území tvoří jakoby podkovu mezi horskými masivy Javorníků a Vsetínských vrchů, spojující devět obcí a měst do kompaktního geografického celku, který je ideální pro různé formy rekreace, sportu a volnočasových aktivit. Mezi těmito obcemi naleznete Velké Karlovice, Karolinku, Nový Hrozenkov, Halenkov, Zděchov, Huslenky, Hovězí, Janovou a Vsetín, přičemž Vsetín je největším městem a administrativním centrem tohoto regionu. Historicky název Vsacko vychází z názvu Vsetína.

Mezi hlavní aktivity tohoto svazku patří spolupráce na vývoji dopravní obslužnosti v oblasti Horního Vsacka, zlepšení veřejné dopravy pro efektivní zajištění přepravy v tomto regionu, propagace svazku

a jeho turistické atrakce a udržování provozu železniční trati Vsetín – Velké Karlovice.



Obrázek 16 Území Mikroregionu Valašsko – Horní Vsacko
Zdroj: valassko-hornivsacko.cz

Sdružení obcí mikroregionu Vsetínsko

Sdružení obcí Mikroregionu Vsetínsko vzniklo s cílem koordinovat řešení problémů týkajících se samosprávy obcí, hospodářského, sociálního a kulturního života obcí a jejich vztahu k orgánům státní správy a vyšším územním celkům. V roce 2017 rozšířilo své aktivity o činnosti Destinační společnosti Valašsko.

Tento dobrovolný svazek obcí se nachází na severní části Zlínského kraje. Ze 53 členských obcí 49 spadá do okresu Vsetín a 4 do severovýchodní části okresu Zlín. SOMV sousedí na severu s krajem Olomouckým a Moravskoslezským a na jihovýchodě s Slovenskou republikou.

Na území SOMV se rozkládá chráněná krajinná oblast Beskydy, charakterizovaná původními pralesy a vzácnými karpatskými druhy živočichů a rostlin. Terénní různorodost ovlivňuje klima, což zahrnuje oblasti mírného tepla i chladu. Horské louky a pastviny umožňují specifické formy zemědělství, ačkoliv oblast je chudá na nerostné suroviny.

Sdružení obcí Mikroregionu Vsetínsko hospodaří na základě rozpočtu, který je sestaven na každý kalendářní rok.

Orgány SOMV zahrnují Valnou hromadu SOMV, Radu SOMV a Revizní komisi SOMV v souladu se stanovami SOMV. Tyto orgány jsou kolektivními a každý člen disponuje jedním hlasem. K plnění svých úkolů mohou jednotlivé orgány vytvářet komise a odborné pracovní skupiny.



Obrázek 17 Mapa území Sdružení obcí mikroregionu Vsetínsko
Zdroj: visit-valassko.cz

AKTIVITA OBČANŮ PŘI SPRÁVĚ VĚCI VEŘEJNÝCH

Komunální volby

V průběhu historie Karolinky, lze pozorovat zajímavý trend ve volební účasti. V roce 1990 se město může pyšnit výjimečně vysokou volební účastí, která dosáhla impozantních 73,77 procent. Tato hodnota byla nejen nad průměrem Zlínského (tehdy Severomoravského) kraje, ale také nad průměrem celého Československa, což svědčí o občanské angažovanosti obyvatel Karolinky v tomto důležitém okamžiku, kdy se země transformovala k demokratickému režimu.

I v roce 1994 si Karolinka udržela vysokou volební účast, což naznačuje kontinuální zájem občanů o politický proces. Avšak následně, od druhé poloviny 90. let, docházelo k postupnému poklesu volební účasti. Nejnižší úrovní se Karolinka dočkala v roce 2006, kdy se volební účast propadla na pouhých 37,9 procent.

Následně, od příštích voleb, lze pozorovat pozitivní trend, kdy volební účast v Karolince nikdy nespádla pod hranici 50 procent. Nejvyšší hodnoty od roku 2006 bylo dosaženo ve volbách roku 2018, kdy byla účast 55,14 procent. Tento růst volební účasti naznačuje, že obyvatelé Karolinky postupně znovu nacházeli zájem o politické dění ve svém městě.

Dobrou zprávou je, že od roku 2014 je v Karolince při komunálních volbách stabilně vyšší volební účast než činí jak průměr Zlínského kraje, tak celé České republiky. Volby roku 2022, které přinesly mírné

snížení volební účasti na 53,25 procenta, stále ukazují, že Karolinka zůstává aktivním účastníkem demokratického procesu, s volební účastí více než o tři procentní body nad průměrem Zlínského kraje a o více než 7 procent nad průměrem České republiky. Tento trend ukazuje na trvalý zájem obyvatel Karolinky o politiku a svůj podíl na rozhodování ve prospěch své komunity.

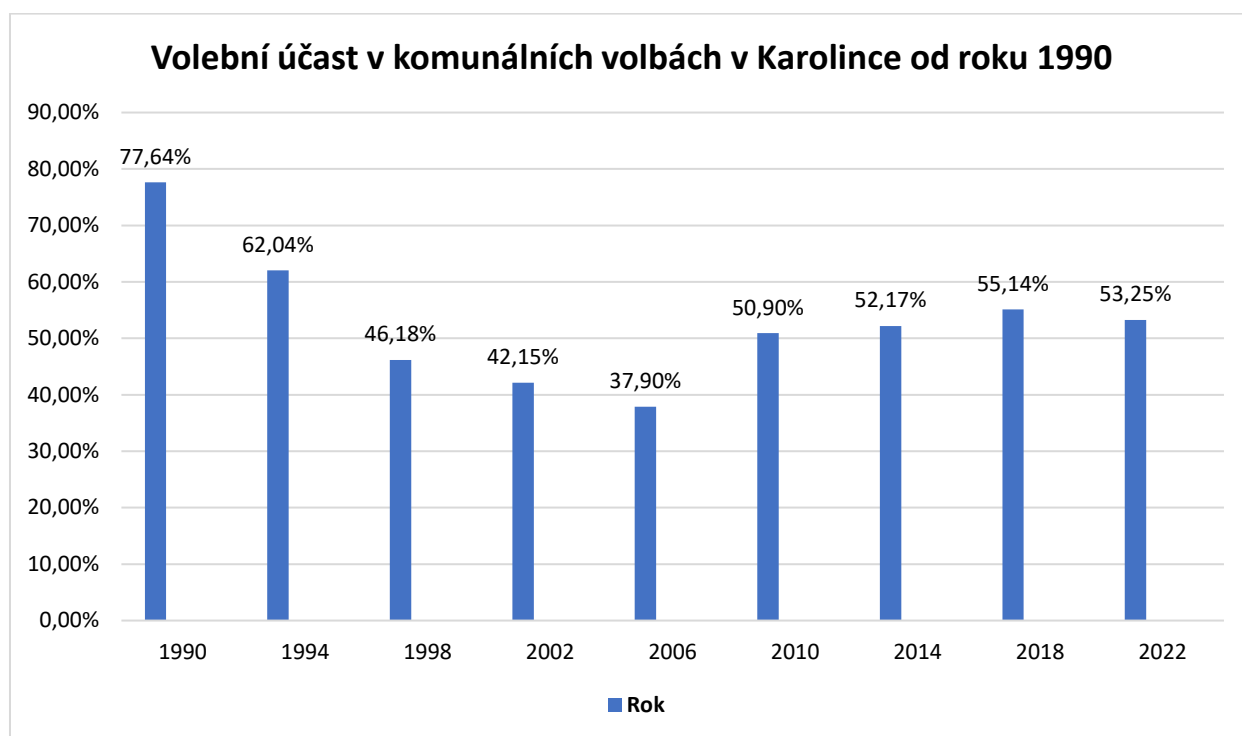
Volební účast Karolinky, Zlínského (Severomoravského) kraje a České republiky (Československa v roce 1990) ilustruje níže uvedená tabulka (tabulka 22) a níže uvedený graf.

Tabulka 22 Volební účast při komunálních volbách v Karolince, Zlínském (Severomoravském) kraji a České republice

Zdroj: volby.cz, vlastní zpracování

*- V označených letech byla Karolinka součástí Severomoravského kraje, uvedená účast za dané roky je tedy za kraj Severomoravský

Komunální volby	1990*	1994*	1998	2002	2006	2010	2014	2018	2022
Karolinka	77,64 %	62,04 %	46,18 %	42,15 %	37,90 %	50,90 %	52,17 %	55,14 %	53,25 %
Zlínský kraj	67,87 %	59,56 %	51,96 %	50,40 %	49,96 %	52,51 %	49,02 %	49,78 %	49,94 %
Česká republika	73,24 %	62,26 %	46,74 %	45,51 %	46,38 %	48,50 %	44,46 %	47,34 %	46,07 %



Obrázek 18 Volební účast v komunálních volbách v Karolince od roku 1990

Zdroj: volby.cz, vlastní zpracování

Volby do Poslanecké Sněmovny

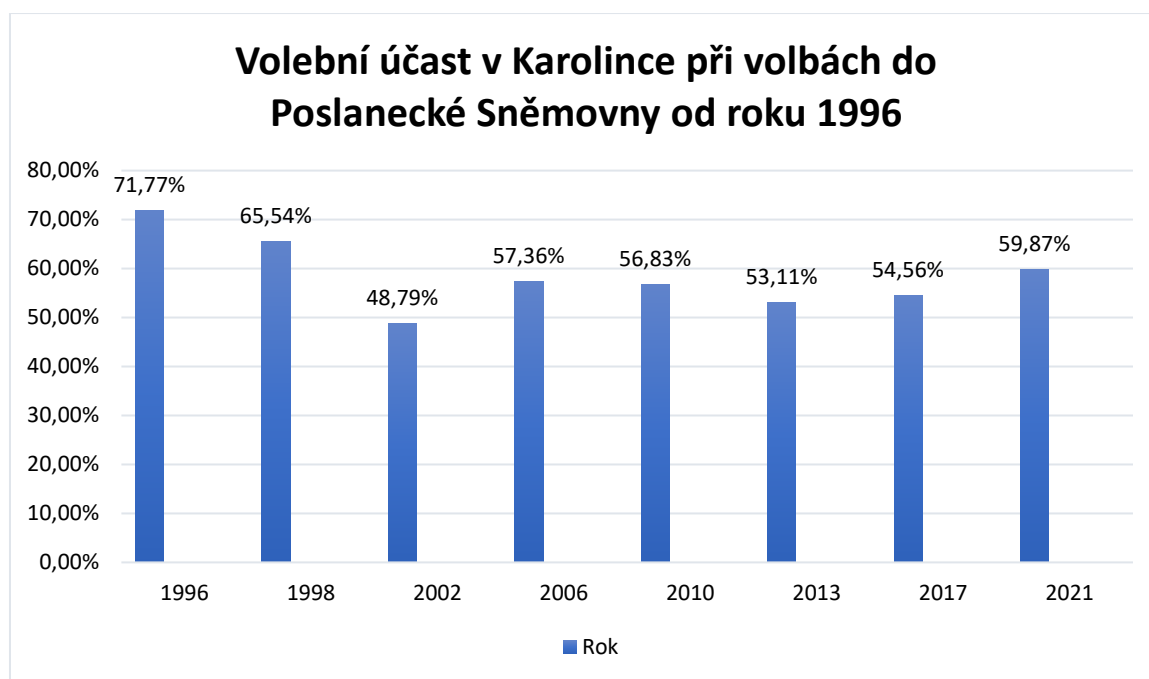
V roce 1996 se v Karolince volební účast při volbách do Poslanecké sněmovny vyšplhala na významných 71,77 procent, což svědčilo o aktivní účasti občanů ve volbách. Avšak od té doby byl pozorovatelný postupný pokles volební účasti. Nejnižší hodnota byla zaznamenána v roce 2002, kdy se účast snížila na 48,79 procenta. Roku 2006 došlo ke zvýšení volební účasti na 57,36 procent, což představovalo značné obnovení zájmu o politický proces. Od té doby je v Karolince účast při volbách do PS vždy přes 50 %, v roce 2021 dokonce dosáhla 59,87 procent. Celkově však lze konstatovat, že účast při volbách do PS je v Karolince dlouhodobě výrazně nižší než je krajský i celorepublikový průměr.

Tabulka 23 Volební účast Karolinky, Zlínského kraje a České republiky při volbách do Poslanecké Sněmovny.

Zdroj: volby.cz, vlastní zpracování

*- V označených letech byla Karolinka součástí Severomoravského kraje, uvedená účast za dané roky je tedy za kraj Severomoravský

Volby do PS	1996*	1998*	2002	2006	2010	2013	2017	2021
Karolinka	71,77 %	65,54 %	48,79 %	57,36 %	56,83 %	53,11 %	54,56 %	59,87 %
Zlínský kraj	76,80 %	72,72 %	60,02 %	66,90 %	64,27 %	61,53 %	62,12 %	67,43 %
Česká republika	76,41 %	74,03 %	58,00 %	64,47 %	62,60 %	59,48 %	60,84 %	65,43 %



Obrázek 19 Volební účast Karolinky do Poslanecké Sněmovny od roku 1996

Zdroj: volby.cz, vlastní zpracování

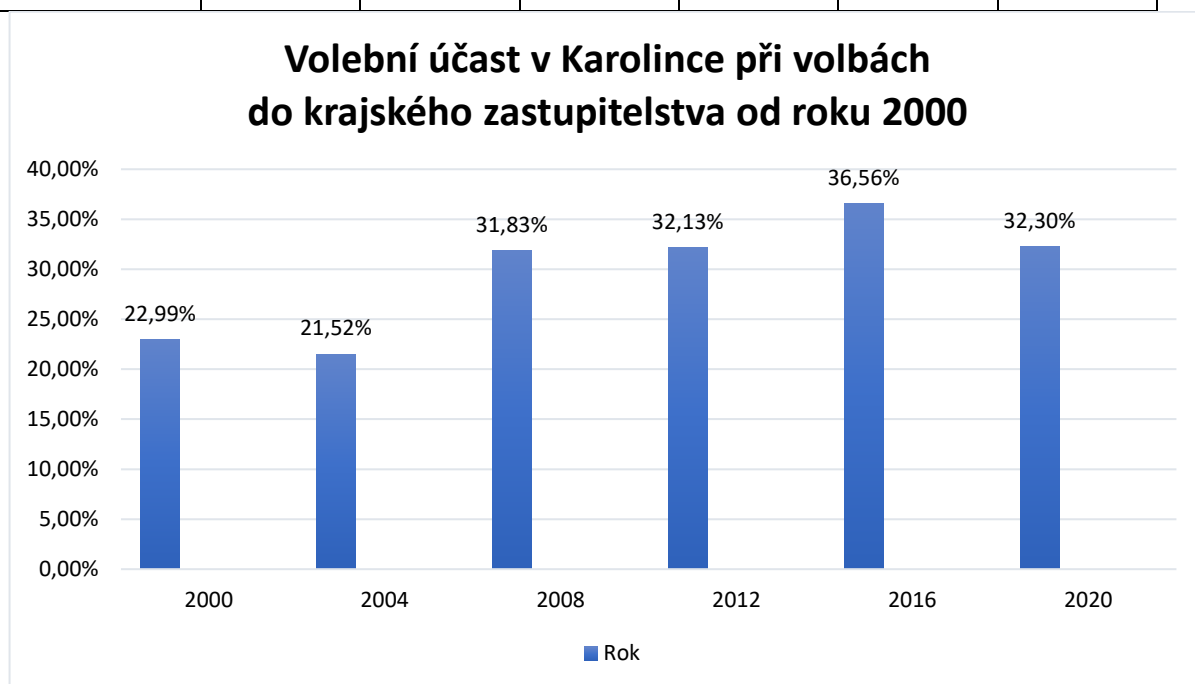
Volby do krajských zastupitelstev

V Karolince se volby do krajského zastupitelstva netěší zdaleka takové volební účasti jako komunální volby nebo volby do Poslanecké sněmovny. I přes tuto odlišnost v zájmu občanů o jednotlivé typy voleb, byl zaznamenán pozitivní trend od roku 2004, kdy volební účast nedosáhla ani 22 procent, nicméně od té doby se účast již stabilně drží nad 30 %. Obzvláště výrazné zvýšení nastalo v roce 2016, kdy v Karolince dosáhla volební účast 36,56 procent, což bylo dokonce vyšší než celorepublikový

průměr. Tento vývoj ukazuje, že i přes rozdílný zájem o jednotlivé druhy voleb, občané Karolinky nacházejí důvody k účasti ve volbách do krajského zastupitelstva a aktivně se podílejí na regionálním politickém rozhodování, byť bývá volební účast nižší, než je celokrajský průměr.

Tabulka 24 Volební účast v Karolince, Zlínském kraji a České republice do krajských zastupitelstev
Zdroj: volby.cz, vlastní zpracování

Krajské volby	2000	2004	2008	2012	2016	2020
Karolinka	22,99 %	21,52 %	31,83 %	32,13 %	36,56 %	32,30 %
Zlínský kraj	36,07 %	30,62 %	41,13 %	40,34 %	38,50 %	41,19 %
Česká republika	33,36 %	29,62 %	40,30 %	36,89 %	34,57 %	37,95 %



Obrázek 19 Volební účast Karolinky do krajského zastupitelstva od roku 2000
Zdroj: volby.cz

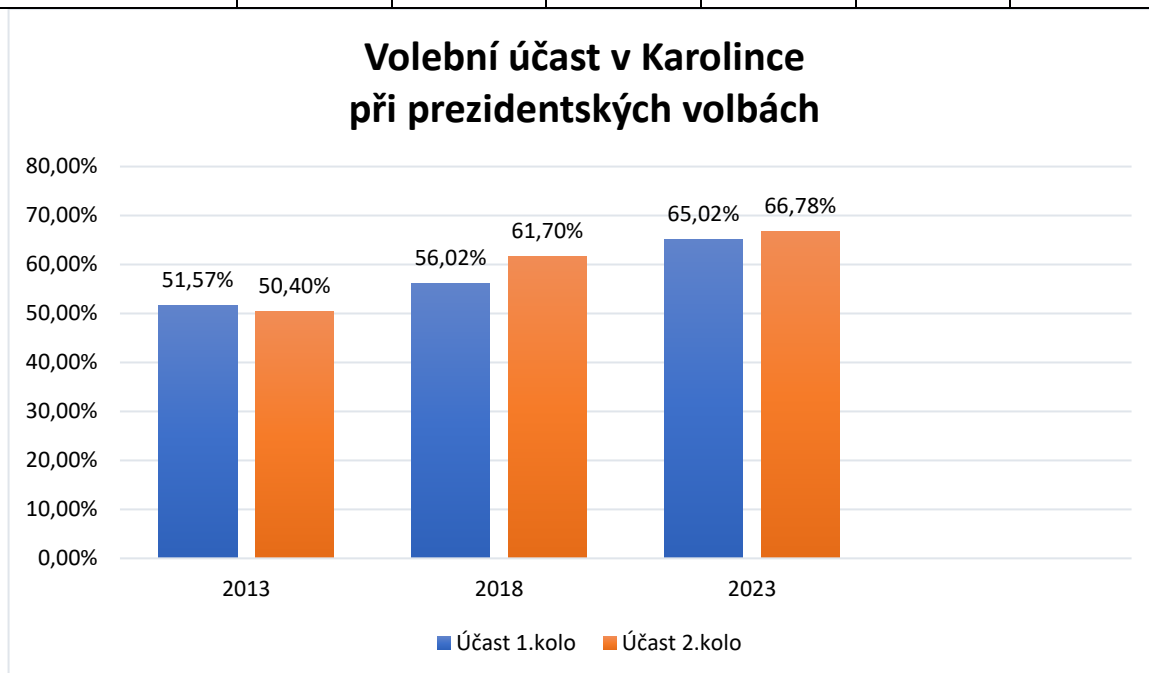
Prezidentské volby

Prezidentské volby v Karolince se těší vysoké a stoupající volební účasti. I přes to však doposud zatím nikdy nepřevýšily volební účast celorepublikovou, ani krajskou. Zároveň však jasně kopírují celorepublikové trendy ve volební účasti. Je tedy zřejmé, že volba prezidenta je nejen pro celou Českou republiku, ale také pro občany Karolinky velice důležitá.

Tabulka 25 Volební účast v Karolince, Zlínském kraji a České republice u prezidentských voleb
Zdroj: volby.cz, vlastní zpracování

Prezidentské volby	2013		2018		2023	
	1.kolo	2.kolo	1.kolo	2.kolo	1.kolo	2.kolo
Karolinka	51,57 %	50,40 %	56,02 %	61,70 %	65,02 %	66,78 %
Zlínský kraj	62,45 %	60,03 %	63,74 %	68,43 %	69,35 %	70,92 %

Česká republika	61,31 %	59,11 %	61,92 %	66,60 %	68,24 %	70,25 %
-----------------	---------	---------	---------	---------	---------	---------



Obrázek 20 Volební účast v Karolince při prezidentských volbách

Zdroj: volby.cz, vlastní zpracování

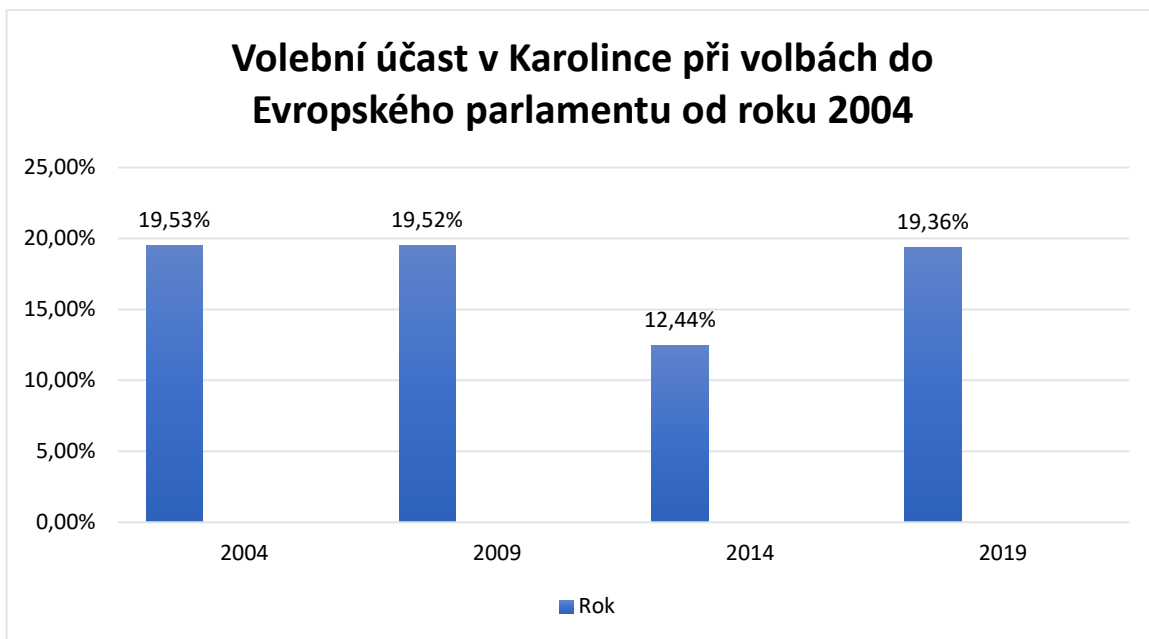
Volby do Evropského parlamentu

V Karolince je možno pozorovat stabilní trend ohledně volební účasti do Evropského parlamentu, která nikdy nedosáhla ani 20 %. V roce 2014 dosáhla volební účast až alarmujícího minima, kdy se propadla pod 13 procent. Tento vývoj signalizuje, že občané Karolinky zjevně projevují omezený zájem o evropskou politiku a volby do Evropského parlamentu, což je trend, který by mohl vyžadovat další úvahy a snahy o zvýšení občanského zájmu o tuto důležitou úroveň rozhodování. Stagnující trend volební účasti do Evropského Parlamentu však probíhá v celé České republice. I tak je však účast v Karolince při tomto druhu voleb dlouhodobě nižší než je průměr v rámci Zlínského kraje i celé České republiky, ostatně prakticky jako u všech ostatních druhů voleb s výjimkou komunálních.

Tabulka 26 Volební účast v Karolince, Zlínském kraji a České republice do Evropského Parlamentu

Zdroj: volby.cz, vlastní zpracování

Volby do EP	2004	2009	2014	2019
Karolinka	19,53 %	19,52 %	12,44 %	19,36 %
Zlínský kraj	29,04 %	27,73 %	17,51 %	28,34 %
Česká republika	28,32 %	28,22 %	18,20 %	28,72 %



Obrázek 21 Volební účast v Karolince do Evropského Parlamentu od roku 2004

Zdroj: volby.cz, vlastní zpracování

Senátní volby

Senátní volby v Karolince historicky zaostávají oproti celorepublikovému průměru, co se týče volební účasti. Avšak v nedávných letech bylo pozorovatelné zlepšení, neboť volební účast v těchto volbách postupně rostla. Tento trend ukazuje, že občané Karolinky nacházejí stále větší důvod a motivaci k účasti v Senátních volbách, ačkoli zůstávají pod průměrem v celé České republice i v senátním obvodu č. 77.

Tabulka 27 Volební účast v Karolince, senátním obvodu č. 77 a České republice při volbách do Senátu

Zdroj: volby.cz, vlastní zpracování

Senátní volby	1996		2000		2006		2012		2018
	1.kolo	2.kolo	1.kolo	2.kolo	1.kolo	2.kolo	1.kolo	2.kolo	1.kolo
Karolinka	24,05 %	21,44 %	22,95 %	9,18 %	32,27 %	11,02 %	28,81 %	15,04 %	48,74 %
Senátní obvod č. 77	34,27 %	32,17 %	32,10 %	19,56 %	45,04 %	18,69 %	35,23 %	19,23 %	46,16 %
Česká republika	35,03 %	30,63 %	24,10 %	32,55 %	39,52 %	29,85 %	38,62 %	16,69 %	36,74 %

HODNOCENÍ PILÍŘE

Hodnocení silných a slabých stránek v rámci institucionálního pilíře Karolinky

Silné stránky	Slabé stránky
Dobré hospodaření města	Nízká angažovanost při volbách s výjimkou komunálních
Spolupráce na mezinárodní úrovni a s obcemi v okolí skrze účast v organizacích a sdruženích	
Snižující se index kriminality	

SWOT ANALÝZA

SWOT ANALÝZA

<p>STRENGTHS (silné stránky)</p> <ul style="list-style-type: none">• Mateřská a základní škola s dostatečnou kapacitou• Široký výběr sportovních aktivit• Dobré možnosti dopravy• Neznečištěné ovzduší• Dobrá dostupnost sociálních služeb• Obstojná občanská vybavenost města• Široká nabídka turistických zajímavostí• Široká nabídka ubytovacích a stravovacích zařízení• Vysoký počet cyklotras v okolí• Velice dobrý koeficient ekologické stability• Dobré hospodaření města• Velký počet přeshraničních partnerů• Nízký index kriminality	<p>WEAKNESSES (slabé stránky)</p> <ul style="list-style-type: none">• Klesající počet obyvatel v posledních letech• Stárnoucí populace• Nízká angažovanost občanů při volbách• Časová náročnost dojezdu do větších měst (mimo Vsetín)• Horší věková a vzdělanostní struktura• Nízký počet dokončených bytů• Horší dostupnost zdravotní péče• Horší ukazatele ekonomické aktivity obyvatel• Nižší počet ekonomických subjektů ve srovnání s podobně velkými obcemi• Vyšší míra nezaměstnanosti ve srovnání s okolními obcemi
<p>OPPORTUNITIES (příležitosti)</p> <ul style="list-style-type: none">• Možnost další přeshraniční spolupráce• Využití dotačních zdrojů na plánované investiční akce• Rozvíjení potenciálu v oblasti turistického ruchu• Rozvíjení vztahů s partnerskými obcemi• Udržení či rozšíření stávající nabídky služeb ve městě• Zlepšení spolupráce města s podnikateli• Využití velkého počtu cyklostezek nejen za účelem turistiky, ale např. také cest do práce• Vybudování podnikatelského klastru• Modernizace učeben v ZŠ a MŠ za účelem zkvalitnění vzdělávání• Rozvoj optické internetové sítě• Nová bytová výstavba• Příprava stavebních parcel pro výstavbu nových rodinných domů	<p>THREATS (hrozby)</p> <ul style="list-style-type: none">• Nárůst počtu obyvatel v poproduktivním věku spojený s odlivem obyvatel v produktivním věku a poklesem počtu obyvatel• Vysoká zátěž na systém sociální péče ve střednědobém horizontu• Snížení počtu obyvatel z důvodu nedostupného bydlení• Zhoršení dostupnosti zdravotní péče• Zvýšení nezaměstnanosti v případě ekonomické krize (zvláště sezónní práce)• „Odliv mozků“ do bohatších regionů• Výrazné zhoršení mezilidských vztahů a atmosféry ve městě vlivem politických sporů

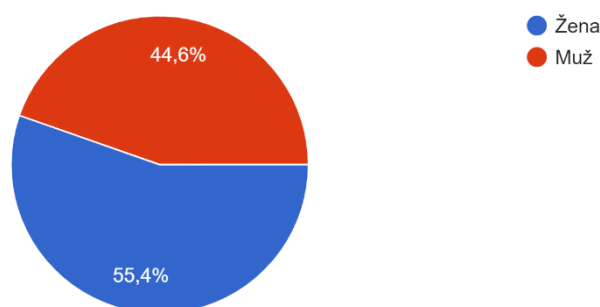
VÝSLEDKY DOTAZNÍKOVÉHO ŠETŘENÍ

DOTAZNÍKOVÉ ŠETŘENÍ MEZI OBČANY MĚSTA KAROLINKA

Dotazníkové šetření pro občany města Karolinka ke zpracování strategie rozvoje města probíhalo od 11. srpna do 14. září. Dotazník bylo možné vyplnit prostřednictvím on-line formy i v tištěné podobě s odevzdáním do schránky na městském radě. Celkem se dotazník skládal z 15 otázek a vyplnilo jej 114 osob.

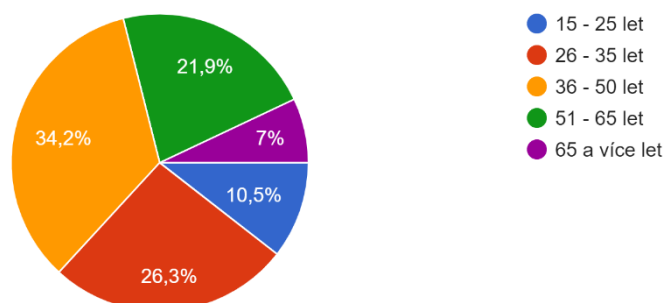
První otázka směřovala na pohlaví respondentů, přičemž větší část (55,4 %; 62 osob) tvořily ženy. Zbývající část (44,6 %; 50 osob) byli muži.

1. Jste:
112 odpovědí



Druhá otázka rozdělovala respondenty dle věku. Co se týče věkové struktury respondentů, největší část z nich byla ve věku 36-50 let (34,2 %; 39 osob). Více než čtvrtinu respondentů (26,3 %; 30 osob) tvořila věková skupina 26-35 let. Dále bylo 21,9 % (25 osob) ve věku 51-65 let. Věková skupina 65 a více let byla zastoupena poměrem 7 % (8 osob). Naopak nejmladší věková kategorie 15-25 let byla zastoupena trochu větším podílem, a to 10,5 % (12 osob).

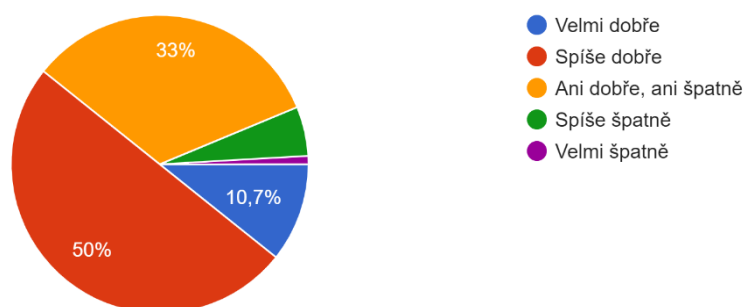
2. Jaký je Váš věk?
114 odpovědí



Třetí otázka zjišťovala spokojenost občanů se životem ve městě Karolinka. Přesně polovina občanů (50,0 %; 56 osob) odpověděla, že se jim v Karolince žije spíše dobře. Třetina respondentů (33 %; 37 osob) hodnotí život ve městě jako ani dobrý, ani špatný. 10,7 % občanů (12 osob) pak uvedlo, že je život ve městě Karolinka velmi dobrý. Negativních hlasů bylo naopak výrazně méně, když možnosti spíše špatně a velmi špatně byly v rámci dotazníkového šetření zastoupeny jen minimálně, a to v poměru 5,4 % (6 hlasů) pro možnost spíše špatně a 0,9 % (1 hlas) pro možnost velmi špatně. Celkově tak lze shrnout, že většina respondentů je se životem ve městě spokojena.

3. Jak se Vám v našem městě žije?

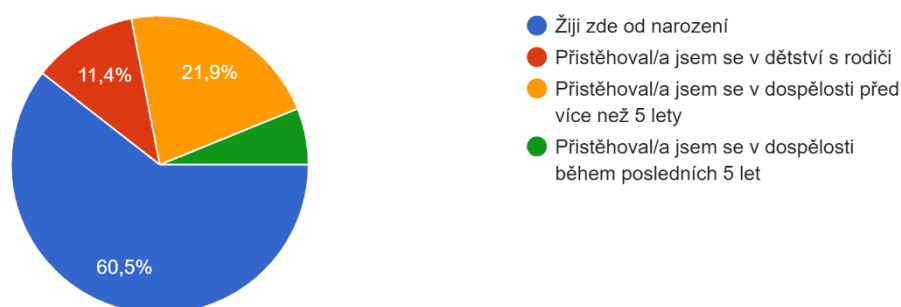
112 odpovědí



Z hlediska rozdělení respondentů dle jejich vztahu k městu, uvedla největší část respondentů, kteří dotazník zodpověděli, že žije v Karolince od narození (60,5 %; 69 osob). Druhou nejpočetnější skupinou, která tvořila více než pětinu (21,9 %; 25 osob), byli občané, kteří se přistěhovali v dospělosti před více než 5 lety. Zbýlé zastoupení, a tím tak menší počty respondentů, bylo tvořeno občany, kteří se přistěhovali v dětství spolu s rodiči (11,4 %) a lidé, kteří se přistěhovali v dospělosti během posledních 5 let (6,1 %).

4. Jaký je Váš vztah ke Karolince?

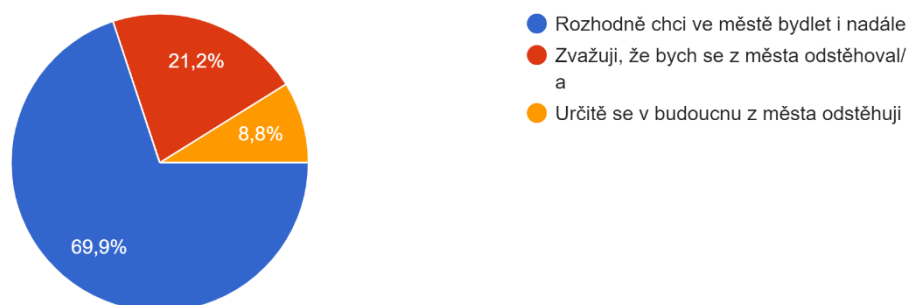
114 odpovědí



Další otázka se zaměřovala na budoucnost respondentů v Karolince. Co se týče další budoucnosti respondentů ve městě, většina (69,9 %; 79 osob) je rozhodnutá ve městě bydlet i nadále. Nicméně více než pětina respondentů (21,2 %, 24 osob) zvažuje odstěhování z města a 10 respondentů (8,8 %) je rozhodnuto se v budoucnu z města určitě odstěhovat. Z hlediska osob, které se plánují odstěhovat, se jedná z velké části o osoby ve věku 36-50 let, doplněné osobami ještě staršími. Do 35 let věku se plánují odstěhovat pouze 2 osoby. Co se týče osob, které odstěhování teprve zvažují, zde jednoznačně dominují respondenti mezi 15-35 lety věku, doplnění věkovou skupinou 36-50 let, a částečně také osobami ve věku 51-65 let. Z respondentů starších 65 let o odstěhování neuvažuje nikdo.

5. Jak vidíte svou budoucnost v Karolince?

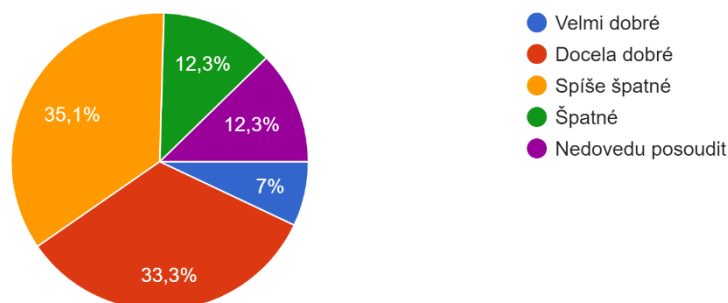
113 odpovědí



Z hlediska hodnocení mezilidských vztahů ve městě se více než třetina respondentů (35,1 %; 40 osob) domnívá, že jsou spíše špatné. Přesně třetina respondentů (33,3 %, 38 osob) se naopak domnívá, že vztahy jsou docela dobré. 12,3 % respondentů (14 osob) pak uvedlo, že vztahy jsou špatné, naopak 7 % (8 osob) označilo mezilidské vztahy za velmi dobré. Přes 12 % respondentů pak nedokázalo mezilidské vztahy posoudit. Každopádně je negativním zjištěním fakt, že více respondentů označilo mezilidské vztahy ve městě jako spíše špatné či špatné, než jako velmi či docela dobré.

6. Jaké jsou podle Vás mezilidské vztahy ve městě?

114 odpovědí



7. Co se Vám v našem městě nejvíce líbí? (Vyberte max. 3 možnosti)

Odpověď	Počet odpovědí
Blížkost přírody	103
Příznivé životní prostředí	52
Klidný život	43
Dobrá dopravní dostupnost	31
Kontakty se sousedy a dalšími obyvateli města	20
Bezpečnost ve městě	10
Vzhled města	9
Sportovní vyžití	8
Kulturní a společenský život	2
Dostupnost pracovních příležitostí	2
Možnost nakupování v Penny	1
Líbila by se mi květinová výzdoba	1

V následující otázce se měli respondenti vyjádřit k otázce, co se jim ve městě nejvíce líbí. Jednoznačným vítězem se stala odpověď blízkost přírody, která získala 103 hlasů. Druhou nejčastěji zmiňovanou variantou se 52 hlasy bylo příznivé životní prostředí, a na třetí pozici se 43 hlasy byla odpověď klidný život. Mezi dalšími čteně zastoupenými variantami byla dobrá dopravní dostupnost (31 hlasů). Již s nižším počtem hlasů uzavřely pětici nejčastějších odpovědí kontakty se sousedy a dalšími obyvateli města (20 hlasů). Přehled všech odpovědí včetně počtu hlasů je uveden v tabulce.

8. Co považujete za hlavní problémy města? Vyberte max. 5 možností.

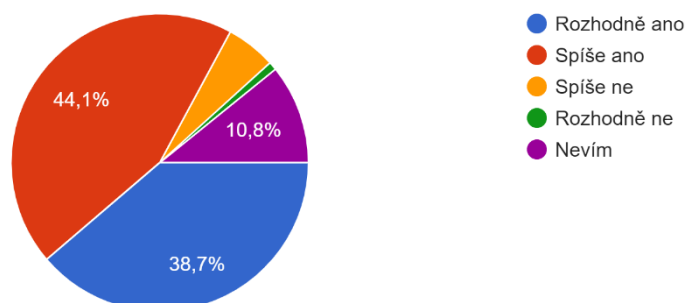
Odpověď	Počet odpovědí
Nedostatek pracovních příležitostí	82
Nedostatečný kulturní a společenský život	43
Nedostupná zdravotní péče	42
Nedostatek či špatná dostupnost obchodů a služeb	34
Inženýrské sítě (vodovod, plynovod, veřejné osvětlení, místní rozhlas)	33
Údržba a výstavba silnic a cest	31
Špatné podmínky pro podnikání	25
Sběr, třídění a odvoz odpadů	18
Provoz a parkování automobilů ve městě	17
Nedostatečné sportovní vyžití	14
Celkový vzhled města a veřejných prostranství	14

Údržba a výstavba chodníků	10
Nynější vedení města, současný starosta	4
Málo dětských hřišť pro malé děti, nedostatečné vyžití pro malé děti	2
Praktický a zubní lékař	2
Nedostatek bytů	2
Marečkov – problém s odpady, absence odpadkových košů a pravidelného úklidu	2
Sportoviště pro hasiče	1
Méně kvalitní školství	1
Málo kvalitní životní prostředí	1
Velký hluk	1
Občanské spolky nežijící vlastním svobodným životem	1

V rámci osmé otázky měli respondenti označit hlavní problémy města, přičemž mohli kromě nabízených možností dopsat také své postřehy. Odpovědí na prvním místě se stal jednoznačně nedostatek pracovních příležitostí (82 odpovědí). Na druhém místě respondenti označili za problém nedostatečný kulturní a společenský život (43 odpovědí). Za třetí nejzávažnější problém z hlediska počtu odpovědí respondenti označili problém dostupnosti zdravotní péče (43 hlasů). Již s nižším počtem hlasů uzavřely pětici nejčastějších odpovědí nedostatek či špatná dostupnost obchodů a služeb (34 odpovědí) a inženýrské sítě (33 hlasů). Mezi častými možnostmi lze však zmínit i například údržbu a výstavbu silnic a cest, špatné podmínky pro podnikání či sběr, svoz a třídění odpadů. Vesměs se tak jedná o standardní problémy vnímané občany prakticky ve všech obcích. Všechny odpovědi jsou uvedeny v tabulce výše.

9. Jste ochoten/ochotna udělat něco pro rozvoj města?


111 odpovědí



Co se týče ochoty občanů udělat něco pro rozvoj města, menší polovina z nich avizuje spíše ano (44,1 %), více než třetina z nich pak uvedla, že rozhodně ano (38,7 %). Pouze 5,4 % respondentů spíše ochotno není a 0,9 % není ochotno určitě. Dalších 10,8 % respondentů zvolilo možnost „nevím“.

10. Jste spokojen/a s technickou infrastrukturou města? (kanalizace, vodovody, plynovod, elektřina, internet, rozhlas, veřejné osvětlení)

114 odpovědí



Z hlediska hodnocení technické infrastruktury převažuje mezi respondenty dotazníku spíše spokojenost. 5,3 % respondentů je rozhodně spokojeno, dalších 57 % je s technickou infrastrukturou ve městě spíše spokojeno. Naopak 26,3 % respondentů je spíše nespokojeno a 8,8 % rozhodně nespokojeno. Několik respondentů zvolilo také svoji vlastní odpověď, ve kterých bylo zmíněn zejména stav vodovodu (a jeho neustálé opravy), a také technická infrastruktura v Pluskovečku, kde není dle respondenta kanalizace ani plyn, špatně zde hraje rozhlas a internet si musí lidé zařídit sami.

11. Jakou rozvojovou aktivitu byste ve městě uvítal/a? Vyberte 3 nejdůležitější.

Odpověď	Počet odpovědí
Výstavba městských bytů	63
Dostupná zdravotní péče	43
Rozvoj a oprava inženýrských sítí	33
Rekonstrukce místních komunikací	30
Vybudování/oprava kulturně – společenského areálu	22
Oprava/rozšíření hřbitova	20
Lepší péče o veřejnou zeleň a životní prostředí ve městě (ovzduší, parky, lesy atd.)	17
Rozvoj odpadového hospodářství	17
Úprava celkového vzhledu města a veřejných prostranství (např. náměstí/náves)	15
Provoz a parkování automobilů ve městě	14
Oprava školy/školky	8
Vybudování sportovního areálu pro požární sport, sportoviště pro hasiče a mládež, financování hasičských spolků	3

Dětské hřiště	1
Ranní družina	1
Více odpočinkových míst k posezení i podél cyklostezky	1
Více odpadkových košů	1
Lezecká stěna, lezecké centrum v korunách stromů	1
Zverimex	1
Obchod s oblečením	1
Sběr odpadků po mládeži u skateparku	1
Nultý ročník pro předškoláky	1
Osvěta a veřejné aktivity v oblasti znečišťování životního prostředí (okrajových částí města, koleje,...)	1
Nevím	1

V další otázce označovali občané, kteří vyplnili dotazník, jakou rozvojovou aktivitu by uvítali. Jednoznačně nejčastěji byly zmiňovány čtyři rozvojové aktivity. V první řadě se jednalo o oblast výstavby městských bytů, kdy tuto variantu označilo 63 respondentů. Na druhé pozici se 43 hlasy skončila aktivita dostupná zdravotní péče. Třetí nejčastěji zmiňovanou aktivitou pak byl rozvoj a oprava inženýrských sítí (33 hlasů) a na čtvrté pozici pak občané zmiňovali opravu místních komunikací (30 hlasů). Kromě předem nabízených variant mohli občané přidat své vlastní varianty, ty se však objevily v jednotkách hlasů.

12. Odkud čerpáte informace o dění ve městě?

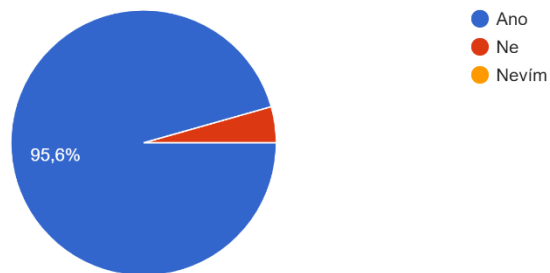
Odpověď	Počet odpovědí
Oficiální webové stránky města	63
Sociální sítě města	60
Městský zpravodaj – Karolinský zpravodaj	52
Městský rozhlas	33
Na úřední desce	18
Drby, babičky z kostela apod.	5
Nezajímám se	4
Městský videozpravodaj	3
Obchod	2
Zastupitelstvo	1

Co se týče informovanosti o dění ve městě, nejvíce respondentů čerpá informace prostřednictvím pomocí oficiálních webových stránek města (63), sociálních sítí města (60) a Karolinského zpravodaje (52). Menší část obyvatel využívá také městský rozhlas (33) či získává informace z úřední desky města (18). Zbylé možnosti pak našly již výrazně menší zastoupení. Jejich výčet je uveden v tabulce.

13a.: Máte doma připojení k internetu?

13a. Máte doma připojení k internetu?

114 odpovědí

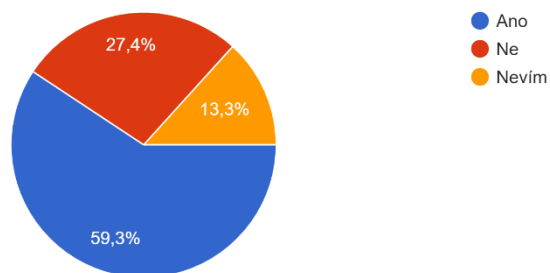


Další otázka se týkala zjištění ohledně připojení k internetu. Drtivá většina respondentů z dotazníku (95,6 %; 109 osob) má doma připojení k internetu, pouze malá část (4,4 %; 5 osob) uvedla, že doma připojení k internetu nemá.

13b.: Jste spokojeni s rychlostí připojení k internetu ve městě?

13b. Jste spokojeni s rychlostí připojení k internetu ve městě?

113 odpovědí

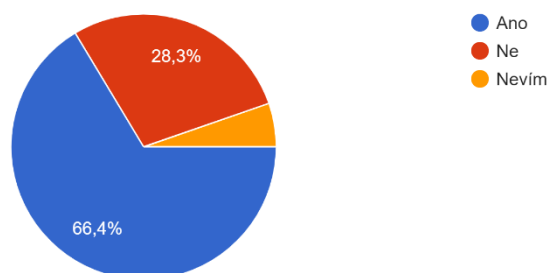


Ohledně spokojenosti s rychlostí připojení k internetu ve městě, většina respondentů uvedla, že je s rychlostí připojení k internetu ve městě spokojena (59,3 %). Více než čtvrtina na druhou stranu uvedla, že spokojena není (27,4 %). Zbylá část respondentů zvolila možnost „nevím“ (13,3 %).

13c. Měl/a byste zájem o informace z města do emailu či SMS?

13c. Měl/a byste zájem o informace z města do emailu či SMS?

113 odpovědí

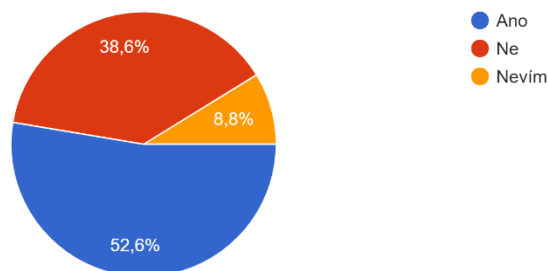


Ohledně zájmu o informace z města do emailu či SMS většina respondentů uvedla, že by zájem měla (66,4 %, 75 osob), naopak přes 28 % respondentů (32 osob) by zájem nemělo. Zbylá část respondentů zvolila možnost „nevím“ (5,3 %).

13d. Máte zájem o zavedení nedělního klidu? (zákaz hluku - sekání, řezání atd.)

13d. Máte zájem o zavedení nedělního klidu? (zákaz hluku - sekání, řezání atd.)

114 odpovědí

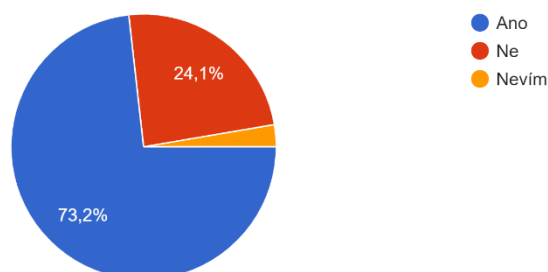


Zajímavé výsledky přinesla také otázka na zavedení nedělního klidu. Lehká většina respondentů se totiž vyjádřila pro jeho zavedení (52,6 %, 60 osob). Naopak přes 38 % odpovídajících (44 osob) bylo proti, a 8,8 % osob (10 lidí) zvolilo variantu „nevím“.

13e. Máte zájem o větší počet nádob na tříděný odpad v dostupné vzdálenosti?

13e. Máte zájem o větší počet nádob na tříděný odpad v dostupné vzdálenosti?

112 odpovědí



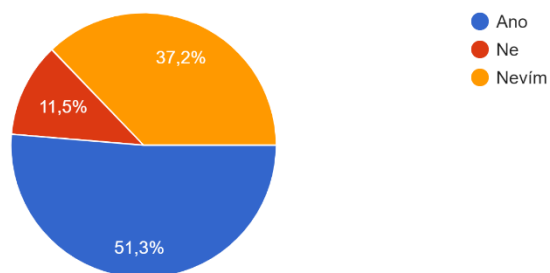
Co se týče zájmu o větší počet nádob na tříděný odpad v dostupné vzdálenosti, zde se dle očekávání téměř tři čtvrtiny respondentů (73,2 %, 82 osob) vyjádřily pro tuto myšlenku. Naopak téměř čtvrtina respondentů se vyjádřila proti (24,1 %, 27 osob). Zbytek (3 osoby, 2,7 %) zvolil variantu „nevím“.

13f. Uvítal/a byste aktualizaci územního plánu?

V případě aktualizace územního plánu se mírně větší polovina občanů vyjádřila kladně k této myšlence (51,3 %, 58 osob). Proti naopak bylo pouze 11,5 % respondentů (13 osob), značná část občanů (37,2 %, 42 osob) pak zvolila variantu „nevím“.

13f. Uvítal/a byste aktualizaci územního plánu?

113 odpovědí



14. Jak jste spokojen/a se stavem následujících oblastí v našem městě? Ohodnoťte jako ve škole (1 – nejlepší, 5 – nejhorší).

a) Rozvoj města v posledních letech

Známka	Počet hodnocení	Průměrná známka
1	30	2,36
2	41	
3	20	
4	15	
5	7	

b) Dostupnost školství

Známka	Počet hodnocení	Průměrná známka
1	43	1,95
2	41	
3	16	
4	11	
5	0	

c) Dostupnost zdravotnictví

Známka	Počet hodnocení	Průměrná známka
1	14	2,85
2	36	
3	30	
4	19	
5	14	

d) Veřejná doprava

Známka	Počet hodnocení	Průměrná známka
1	42	2,00
2	40	
3	23	
4	8	
5	1	

e) Kultura a společenský život

Známka	Počet hodnocení	Průměrná známka
1	9	2,85
2	32	
3	37	
4	26	
5	9	

f) Sportovní vyžití

Známka	Počet hodnocení	Průměrná známka
1	27	2,46
2	35	
3	29	
4	19	
5	4	

g) Životní prostředí

Známka	Počet hodnocení	Průměrná známka
1	52	1,83
2	38	
3	14	
4	5	
5	3	

h) Podmínky pro podnikání

Známka	Počet hodnocení	Průměrná známka
1	5	3,13
2	22	
3	39	
4	21	
5	17	

i) Informovanost o dění ve městě

Známka	Počet hodnocení	Průměrná známka
1	12	2,59
2	47	
3	35	
4	13	
5	6	

j) Činnost zastupitelstva

Známka	Počet hodnocení	Průměrná známka
1	6	3,05
2	31	
3	38	
4	22	
5	13	

k) Místní komunikace (cesty)

Známka	Počet hodnocení	Průměrná známka
1	8	2,90
2	36	
3	36	
4	21	
5	10	

l) Chodníky a cyklostezky

Známka	Počet hodnocení	Průměrná známka
1	21	2,43
2	45	
3	30	
4	14	
5	4	

Oblast	Průměrné hodnocení
Životní prostředí	1,83
Dostupnost školství	1,95
Veřejná doprava	2,00
Rozvoj města v posledních letech	2,36
Sportovní vyžití	2,46
Chodníky a cyklostezky	2,43
Životní prostředí	2,46
Informovanost o dění ve městě	2,59
Dostupnost zdravotnictví	2,85
Kultura a společenský život	2,85
Místní komunikace (cesty)	2,90
Činnost zastupitelstva	3,05
Podmínky pro podnikání	3,13

V předposlední otázce měli občané Karolinky, kteří vyplnili dotazník, oznámkovat spokojenost s jednotlivými oblastmi fungování města. Průměrné známky třech nejlepších oblastí se udržely pod hodnotou 2 či přímo na této úrovni. Naopak 2 nejhorší oblasti přesáhly průměrnou hodnotu 3. Všechny zbylé oblasti pak přesáhly hodnotu 2, ale nepřesáhly průměrnou hodnotu 3. Nejlépe hodnocená oblast

bylo životní prostředí se známkou 1,83 následované dostupností školství s průměrnou známkou 1,95 a veřejnou dopravou (průměr rovných 2,0). Naopak nejhůře občané hodnotí podmínky pro podnikání (průměrná známka 3,13), činnost zastupitelstva (známka 3,05) a místní komunikace (cesty) – známka 2,90. Za pozitivum lze označit fakt, že žádná z oblastí nedostala průměrnou známku 4 a více (naopak nejhorší hodnoty byly těsně nad 3), z čehož lze usuzovat, že žádná z oblastí fungování města není z pohledu občanů vnímána jako zcela zásadně špatná či katastrofální. Výčet všech hodnocených oblastí a jejich průměrných známek je zřejmý z tabulky výše.

15. Co Vám v našem městě nejvíce chybí? Uveďte:

Odpověď	Počet odpovědí
Řádná zdravotní péče, doktoři, dětský lékař, zubař, gynekolog	15
Pracovní příležitosti, nabídka práce, nedostatek práce	13
Volnočasové, kulturní, společenské akce, aktivity, více kulturního vyžití, akce pro rodiny s dětmi	10
Ranní školní družina	8
Bývalé vedení města, slušní lidé ve vedení obce, odvolaná starostka, demokraticky zvolené vedení města, paní starostka Chovanečková	8
Lidl, více obchodů, obchod s nabídkou více sortimentu, obchod s potravinami	6
Dětský park, rozvoj pro děti (hřiště), údržba dětských hřišť, vybudování dětských hřišť	5
Přijatelné bydlení, více bytů pro rodiny s dětmi, byty	4
Sjednocení obyvatel, tolerance mezi lidmi, spolupráce, kolektivní společný duch	4
Kino, letní kino	4
Údržba komunikací, opravy místních komunikací	4
Rozšíření nádob na odpady (tetrapack apod.), více kontejnerů na tříděný odpad	3
Areál pro požární sport, sportoviště pro hasiče, hasičský areál	3

Zrušený přejezd přes koleje	3
Zájmové kroužky pro děti, malé množství kroužků a zájmových činností pro děti, aktivity pro děti	3
Opatření ke zklidnění dopravy (zpomalovací prahy, zálivy, radary)	2
Noční klid po 22. hodině v centru, nedělní klid	2
Chybějící kanalizace v centru, rozvoj kanalizace	2
Bazén, koupaliště	2
Zlepšení školského systému, úrovně vzdělání, způsobu vzdělávání	2
Zlepšení komunikace města (pravdivé, bez cenzury, otevřené informace z jednání zastupitelstva), informace o dění v obci	2
Nic, nevím	2
Řádný, spolehlivý, nezávislý starosta	1
Dobrá kavárna/čajovna	1
Koše se sáčky na psí exkrementy	1
Kamerový systém proti vandalismu	1
Elektrické vedení bez výpadků	1
Zlepšení veřejného pořádku	1
Školka o prázdninách	1
Údržba zeleně v letním období	1
Oddechová místa po městě	1
Chybějící úředníci ve funkci	1
Funkční úřad	1
Nultý ročník pro děti	1
Obchod se sportovním zbožím	1
Udržování cyklostezka (letní a zimní údržba)	1
Sedačková lanovka na vleku	1
Využití potenciál sklářského jarmarku	1
Restaurace ve spodní části města	1
Více prostoru pro podnikání	1

Normální znělka před hlášením rozhlasu (ne písnička před i po)	1
Více lákadel pro turisty (rozhledna, naučná stezka aj.)	1
Obchodní dům - elektro, kino, domácí potřeby, hračkářství, knihkupectví.	1
Parkoviště pro nákladní vozy	1
Parkovací místa před paneláky	1
Častější řešení změny územního plánu	1
Autobusová zastávka (mezi kostelem a zastávkou u Balatonu nic)	1
Oprava osvětlení od Ingstavu směr Nový Hrozenkov	1
Zájem města o občany na spodním konci Karolinky	1
Úklid chodníku od Ingstavu směr Hrozenkov	1
Logické uvažování vedení města při výstavbě chodníků (Vsetínská ulice)	1
Restaurace s rozvozem jídla	1
Lepší dopravní spojení, rychlé vlaky	1
Vyřešení obecních komunikací, které vedou přes soukromé pozemky	1
Vzhled města	1
Funbox ve skateparku	1
Vadí mi drancování v našich okolních lesech	1

Poslední otázka dotazníkového šetření byla zaměřena na to, co občanům ve městě nejvíce chybí. Formou otevřené odpovědi tak občané měli dát najevo, jaká opatření by uvítali. Na tuto otázku dotazníku bylo zaznamenáno rozmanité spektrum odpovědí. Nejvíce by však občané Karolinky uvítali obecně dostupnější zdravotní péči (15 odpovědí). Druhou nejčastěji zmiňovanou oblastí byl problém s nedostatkem pracovních míst (13 odpovědí). Třetici nejčastějších odpovědí uzavírá pak požadavek na více kulturních, společenských a volnočasových akcích a aktivitách (10 hlasů). Mezi častými odpověďmi na otázku, co občanům chybí, se dále ranní školní družina a bývalé vedení města (v obou případech 8 hlasů). Další možnosti již získaly menší množství hlasů a jejich přehled je uveden v tabulce. Dá se tak říct, že výsledky této otázky odpovídají zjištěním z předcházejících otázek, jelikož zmíněné oblasti se napříč otázkami většinou shodují.

NÁVRHOVÁ ČÁST

VIZE

Vize představuje dlouhodobý obraz o budoucnosti města Karolinka. Popisuje, jak se bude město měnit a zlepšovat, uvádí soubor představ a priorit města. Vize města Karolinka je „směrovkou“ rozvoje, která se váže k časovému horizontu následujících 15 let.

Karolinka je příjemným místem pro život. Stávající i noví obyvatelé oceňují kvalitní technickou infrastrukturu města, vzdělávání dětí v místní mateřské a základní škole, dostupnou zdravotní péči, blízkost přírody, výborné životní prostředí a možnosti volnočasového vyžití. Zázemí Beskyd, atraktivita lokality pro turisty, a napojení na síť místních cyklostezek v kombinaci s přeshraniční spoluprací přispívají k vysokému počtu turistů opakovaně navštěvujících město, a tím i k ekonomickému rozvoji města a vyšší dostupnosti různých druhů služeb pro místní občany i návštěvníky. Město Karolinka i nadále podporuje kulturní, sportovní a společenský život svých obyvatel, což přispívá k dobrým mezilidským vztahům, a k aktivnímu zapojení občanů do života a budoucího rozvoje města.

V souladu s vizí a k jejímu naplňování byly stanoveny následující dlouhodobé strategické cíle, které pomůžou udržovat kontinuitu rozvoje Karolinky:

- Cíl 1: Rozvoj technické a dopravní infrastruktury
- Cíl 2: Rozvoj občanské vybavenosti, služeb a podpora podnikání a zaměstnanosti ve městě
- Cíl 3: Péče o životní prostředí a veřejná prostranství
- Cíl 4: Komunitní život ve městě

Pro období platnosti Strategického plánu rozvoje města Karolinka 2024–2029 budou tyto dlouhodobé strategické cíle tvořit také programové cíle tohoto plánu rozvoje města.

CÍLE, OPATŘENÍ, AKTIVITY

Cíl 1: Rozvoj technické a dopravní infrastruktury ve městě

Tento cíl se zaměřuje na budování, obnovu a údržbu technické a dopravní infrastruktury ve městě, jejíž stav a kapacita infrastruktury silně ovlivňuje spokojenost obyvatel se životem ve městě a zásadně ovlivňuje možnosti dalšího rozvoje města. Zároveň investice do technické a dopravní infrastruktury představují významnou zátěž pro městský rozpočet. Při realizaci plánovaných aktivit by proto měla být velká pozornost věnovaná kvalitní technické přípravě a zajištění externího spolufinancování.

Opatření 1.1 Technická infrastruktura

Mimo běžných provozních zásahů bude město v následujícím období usilovat především o zajištění kvalitní technické infrastruktury pro své občany, pomocí níž bude možné poskytovat také kvalitní veřejné služby s respektováním principů udržitelného rozvoje. S ohledem na investiční náročnost aktivit bude v řadě případů nutné hledat zdroje externího spolufinancování.

Opatření 1.1 Technická infrastruktura			
Aktivita	Název aktivity	Odpovědnost	Zdroje financování
1.1.1	Rekonstrukce a modernizace veřejného osvětlení	starosta, zastupitelstvo	vlastní/dotace
Komentář: Rekonstrukce veřejného osvětlení na území města ve vybraných lokalitách. V rámci aktivity bude zvaženo vybudování veřejného osvětlení se solárními panely a postupná výměna svítidel ve městě za LED osvětlení, dále je zvažováno také zavedení inteligentního systému veřejného osvětlení.			
1.1.2	Instalace fotovoltaiky na budovách v majetku města + nový fotovoltaický park	starosta, zastupitelstvo	vlastní/dotace
Komentář: Cílem aktivity je instalace fotovoltaiky na veřejných budovách v majetku města (např. městský úřad, bytové domy, budova školy, hasičská zbrojnice, muzeum a IC, dům pro seniory, budova restaurace u vleku, šenku, dům služeb, sportovní a kulturní zařízení, smuteční síň apod.), a rovněž vybudování nového fotovoltaického parku v prostorech prameniště v případě, že bude schválen zákon o virtuálních úložíštích = zdroj energie jinde v obci.			
1.1.3	Nabíjecí stanice pro elektromobilitu	starosta, zastupitelstvo	vlastní/dotace
Komentář: Cílem aktivity je instalace nabíjecích stanic pro elektromobilitu na území města, případně údržba nabíjecích stanic v majetku města.			

1.1.4	Rozvoj optické infrastruktury	starosta, zastupitelstvo	vlastní/dotace
Komentář: Postupný rozvoj optické infrastruktury na území města tak, aby Karolinka disponovala rychlým internetovým připojením.			
1.1.5	Rozvoj a údržba kanalizační a vodovodní sítě	starosta, zastupitelstvo	vlastní/dotace
Komentář: Postupný rozvoj kanalizačních a vodovodních sítí do případných nových lokalit určených k bytové či průmyslové výstavbě, případně do místních částí, kde rovněž může být řešení likvidace odpadních vod řešeno jiným vhodným způsobem (domovní ČOV, jímky, septiky atd.), rekonstrukce místní ČOV a rekonstrukce úpravy vody (včetně jímacích studen). Zároveň město bude po celé období udržovat stávající kanalizační a vodovodní síť v odpovídajícím technickém stavu, a to zvláště s ohledem na možnosti nehod či poškození.			
1.1.6	Modernizace městské kotelny	starosta, zastupitelstvo	vlastní/dotace
Komentář: Cílem aktivity je modernizace městské kotelny ve městě zejména z hlediska modernějšího systému řízení bez nutnosti ruční obsluhy.			
1.1.7	Vybudování bioplynové elektrárny	starosta, zastupitelstvo	vlastní/dotace
Komentář: Cílem aktivity je vybudování nové bioplynové elektrárny ve vhodně vytipované lokalitě na území města.			
1.1.8	Městský kamerový systém	starosta, zastupitelstvo	vlastní/dotace
Komentář: Náplní aktivity je zavedení městského kamerového systému ve vybraných lokalitách na území města.			
1.1.9	Modernizace městského úřadu	starosta, zastupitelstvo	vlastní/dotace
Komentář: V aktuálním programovém období Evropské unie 2021-2027 půjde čerpat dotační prostředky na modernizaci IT zařízení mj. obecních či městských úřadů. Nabízí se tak modernizace hardwaru, softwaru a mnohé další.			

Opatření 1.2 Dopravní infrastruktura

Město bude provádět po celé období běžnou údržbu a nutné opravy dopravní infrastruktury. Mimo tyto provozní zásahy patří mezi hlavní aktivity realizované v rámci opatření 1.2. Dopravní infrastruktura otázka opravy vozovek a doplnění či rekonstrukce chodníků na vybraných ulicích, které jsou ve špatném stavu, případně chodníky pro chodce postrádají. S dopravou se dále pojí také snaha města zajistit občanům dostatek parkovacích ploch, které mohou vznikat ve výtípaných lokalitách, zejména u bytových domů. V neposlední řadě je pak v plánu údržba a případný rozvoj sítě cyklostezek.

Opatření 1.2 Dopravní infrastruktura			
Aktivita	Název aktivity	Odpovědnost	Zdroje financování
1.2.1	Rekonstrukce/výstavba místních komunikací	starosta, zastupitelstvo	vlastní/dotace
Komentář: Postupná rekonstrukce místních komunikací ve městě vzhledem k jejich stavu, případně výstavba nových místních komunikací v případě potřeby.			
1.2.2	Rekonstrukce/výstavba chodníků	starosta, zastupitelstvo	vlastní/dotace
Komentář: Cílem aktivity je rekonstrukce stávajících chodníků ve městě, případně výstavba chodníků nových. V obou případech bude maximální snaha o co největší bezbariérovost chodníků. Zároveň může být oprava chodníků spojená rovněž s opravou vjezdů.			
1.2.3	Výstavba a rekonstrukce mostů a lávek	starosta, zastupitelstvo	vlastní/dotace
Komentář: Výstavba nových mostů a lávek, případně rekonstrukce mostů, lávek a propustí (vč. nasvětlení VO) v majetku města v případě jejich špatného technického stavu.			
1.2.4	Výstavba/rekonstrukce parkovišť a parkovacích míst	starosta, zastupitelstvo	vlastní/dotace
Komentář: Cílem aktivity je výstavba parkovišť a parkovacích míst ve výtípaných lokalitách v rámci města, případně rekonstrukce parkovišť stávajících. Občané vnímají problémy s parkovacími místy zejména u bytových domů na sídlištích.			
1.2.5	Výstavba/rekonstrukce cyklostezek	starosta, zastupitelstvo	vlastní/dotace
Komentář: V nadcházejících letech bude docházet k průběžné modernizaci úseků cyklostezek na území města. Zároveň se město může pokusit síť cyklostezek rozšířit.			
1.2.6	Výstavba/rekonstrukce autobusových zastávek	starosta, zastupitelstvo	vlastní/dotace
Komentář: V plánu je výstavba nových autobusových zastávek či rekonstrukce stávajících zastávek v lokalitách na území města řešící rovněž osvětlení zastávek a instalaci informačních panelů.			

Cíl 2: Rozvoj občanské vybavenosti, služeb a podpora podnikání a zaměstnanosti ve městě

Klidný život ve městě a blízkost přírody jsou výraznou devizou města Karolinka. Právě tyto faktory hrají častokrát důležitou roli při volbě místa pro život. Mimo to je však nezbytně nutné, aby město svým občanům poskytovalo i další služby odpovídající jeho velikosti a občané měli k dispozici dostatek pracovních míst. Neméně důležitá je však také základní infrastruktura pro rozvoj cestovního ruchu, která napomáhá k ekonomickému rozvoji města.

Opatření 2.1 Modernizace budov a majetku ve vlastnictví města

Město bude usilovat o zhodnocení vlastního majetku modernizací budov a pozemků v majetku města, které budou sloužit pro účely města. Vedle lepšího komfortu pro občany města aktivity přispějí také např. ke zvýšení kvality vzdělávání či zachování kulturního dědictví.

Opatření 2.1 Modernizace budov a majetku ve vlastnictví města			
Aktivita	Název aktivity	Odpovědnost	Zdroje financování
2.1.1	Modernizace městské knihovny	starosta, zastupitelstvo	vlastní/dotace
Komentář: Cílem aktivity je modernizace městské knihovny spočívající např. v nákupu nového vybavení do knihovny apod.			
2.1.2	Rekonstrukce budovy základní a mateřské školy vč. zázemí a okolí	starosta, zastupitelstvo	vlastní/dotace
Komentář: Cílem aktivity je průběžná rekonstrukce budovy základní a mateřské školy dle jejího technického stavu, a to včetně jejích součástí ve formě zázemí jako je školní dvůr, jídelna, sportovní hala, venkovní hřiště, vnitřní atrium, příp. okolí z hlediska zeleně apod.			
2.1.3	Bezbariérovost budov ve vlastnictví města	starosta, zastupitelstvo	vlastní/dotace
Komentář: Cílem aktivity je postupné pokračování řešení bezbariérovosti v budovách ve vlastnictví města.			
2.1.4	Modernizace učeben a tříd v ZŠ či v MŠ vč. vybavení	starosta, zastupitelstvo	vlastní/dotace
Komentář: Cílem aktivity je modernizace učeben a tříd v základní či mateřské škole zahrnující zejména modernizaci či pořízení vybavení, vybudování konektivity a další aktivity zejména se zaměřením na odborné učebny.			
2.1.5	Rekonstrukce hřbitova a smuteční síně	starosta, zastupitelstvo	vlastní/dotace
Komentář: Průběžná oprava místního hřbitova vč. rekonstrukce a modernizace budovy smuteční síně, vybudování kolumbária, rekonstrukce VO a chodníků apod.			

2.1.6	Nová hala pro techniku Městského bytového podniku Karolinka	starosta, zastupitelstvo	vlastní/dotace
Komentář: Vybudování nové skladovací haly pro techniku Městského bytového podniku Karolinka, který je příspěvkovou organizací města.			
2.1.7	Modernizace DPS č.p. 652 a 250 vč. jejich okolí	starosta, zastupitelstvo	vlastní/dotace
Komentář: Cílem aktivity je postupná modernizace Domu pro seniory č.p. 652 zahrnující rekonstrukci střechy, vnitřních a vnějších částí budovy dle jejich technického stavu. Dále je součástí aktivity vybudování sklepních kójí a venkovních altánů pro posezení, a to nejen u DPS č.p. 652, ale také u DPS č.p. 250.			
2.1.8	Modernizace budovy Městského úřadu Karolinka	starosta, zastupitelstvo	vlastní/dotace
Komentář: Aktivitu tvoří modernizace budovy MěÚ Karolinka spočívající v opravě střechy a fasády, schodiště, rampy, příp. instalaci fotovoltaické elektrárny a klimatizace.			
2.1.9	Rekonstrukce náměstí a jeho oživení (přesun IC, konání kulturních a jiných akcí)	starosta, zastupitelstvo	vlastní/dotace
Komentář: V rámci aktivity bude docházet k postupné rekonstrukci náměstí dle jeho technického stavu. Cílem je rovněž zatraktivnění prostoru náměstí, a to formou konání kulturních a společenských akcí v centru města. Také připadá v úvahu přesun Informačního centra zpět do prostor na náměstí či vytvoření mobilního kluziště na náměstí v zimním období.			
2.1.10	Přístavba budovy restaurace u vleku	starosta, zastupitelstvo	vlastní/dotace
Komentář: V rámci této aktivity bude realizována přístavba stávající budovy Restaurace u vleku u místního skiareálu.			
2.1.11	Vybudování soc. zázemí v lokalitě pod přehradou	starosta, zastupitelstvo	vlastní/dotace
Komentář: V lokalitě pod přehradou v prostorech skateparku a kompostárny aktuálně chybí jakékoliv sociální zázemí, což by mělo být prostřednictvím této aktivity napraveno.			
2.1.12	Rekonstrukce objektu č.p. 632 (Jednota, Tega)	starosta, zastupitelstvo	vlastní/dotace
Komentář: Cílem aktivity je rekonstrukce objektu č.p. 632 (nákupní středisko) dle jeho technického stavu, ve kterém mají své prodejny společnosti COOP Jednota a Tega.			
2.1.13	Oprava kulturních či jiných památek	starosta, zastupitelstvo	vlastní/dotace
Komentář: Na území Karolinky se nachází několik různých památek (sochy, památníky, pomníky, kříže, kaple či kapličky a další). Město bude podporovat či realizovat obnovu a zhodnocení kulturních a jiných památek či prvků na svém území. Může se jednat jak o majetek města, tak majetek jiných PO/FO (typicky místní sdružení, spolky, církve).			

Opatření 2.2 Stabilizace počtu obyvatel města

Karolinka se v posledních letech potýká s poměrně výrazným poklesem obyvatelstva. Pro udržení svých občanů ve městě či k motivaci nově příchozích obyvatel do města je důležitá vybudovaná základní infrastruktura umožňující realizovat své plány v oblasti bydlení. Občané rovněž v dotazníkovém šetření požadovali výstavbu městských bytů, rovněž je však možné řešit bytovou výstavbu ve spolupráci s developery. Zároveň je nutné se pokusit obyvatelům zajistit dostupnou alespoň základní zdravotní péči zejména v podobě praktických lékařů.

Opatření 2.2 Stabilizace počtu obyvatel města			
Aktivita	Název aktivity	Odpovědnost	Zdroje financování
2.2.1	Příprava území pro výstavbu rodinných domů	starosta, zastupitelstvo	vlastní/dotace
Komentář: Příprava území (zasíťování parcel apod.) pro výstavbu rodinných domů ve vytipovaných lokalitách ve městě.			
2.2.2	Výstavba/rekonstrukce městských bytů a bytových domů + úprava jejich okolí	starosta, zastupitelstvo	vlastní/dotace
Komentář: Výstavba městských bytů ve vytipovaných lokalitách (a to i formou přístaveb/nástaveb stávajících objektů), případně rekonstrukce stávajících městských bytů a celých bytových domů či jejich částí. Nově vystavěné či rekonstruované byty mohou sloužit pro seniory, samoživitele, případně jako startovací pro mladé rodiny atd.			
2.2.3	Spolupráce se soukromými investory/developery při výstavbě nových bytů	starosta, zastupitelstvo	vlastní
Komentář: Výstavbu bytů ve městě lze řešit rovněž ve spolupráci s developery, kterým město může poskytnout informace o vhodných lokalitách, a průběžně s nimi jejich záměry konzultovat i z hlediska zajištění technické a dopravní infrastruktury apod.			
2.2.4	Zlepšení dostupnosti lékařské péče	starosta, zastupitelstvo	vlastní
Komentář: Občané v rámci dotazníkového šetření vnímali zhoršenou dostupnost lékařské péče (zejména praktické lékařství) na území města. Vedení města se tak pokusí zajistit co nejlepší dostupnost lékařské péče. Lze volit různé způsoby – oslovení absolventů lékařských fakult, poskytnutí pronájmu ordinace, nabídka pronájmu městského bytu k bydlení apod.			

Opatření 2.3 Infrastruktura pro volnočasové aktivity

Sportovní a volnočasová infrastruktura bude rozšiřovat možnosti aktivního trávení volného času pro obyvatele města. Může však být také doplňkovou infrastrukturou pro rozvoj cestovního ruchu ve městě.

Opatření 2.3 Infrastruktura pro volnočasové aktivity			
Aktivita	Název aktivity	Odpovědnost	Zdroje financování
2.3.1	Modernizace sportovního areálu u základní a mateřské školy	starosta, zastupitelstvo	vlastní/dotace
Komentář: Postupná modernizace sportovního areálu u budovy místní základní a mateřské školy v závislosti na technickém stavu sportoviště, resp. jeho jednotlivých částí, v úvahu připadá také vybudování beachvolejbalového kurtu.			
2.3.2	Výstavba nových hřišť a areálů pro aktivní trávení volného času	starosta, zastupitelstvo	vlastní/dotace
Komentář: Cílem aktivity je výstavba víceúčelových hřišť či areálů pro trávení volného času ve vybraných lokalitách. Lze se vydat např. cestou workoutových hřišť, fitness parků, lanových center, agility prvků, hřišť na pétanque, zimní venkovní ledové plochy apod.			
2.3.3	Rekonstrukce/oprava dopravního hřiště	starosta, zastupitelstvo	vlastní/dotace
Komentář: Rekonstrukce místního dopravního hřiště v závislosti na technickém stavu zejména zpevněných asfaltových ploch.			
2.3.4	Výstavba/rekonstrukce dětských hřišť	starosta, zastupitelstvo	vlastní/dotace
Komentář: Cílem aktivity je výstavba nových dětských hřišť na území města, případně rekonstrukce starších (výměna herních prvků apod.)			
2.3.5	Vybudování sportoviště/tréninkového prostoru pro spolek hasičů	starosta, zastupitelstvo	vlastní/dotace
Komentář: V rámci aktivity dojde k vybudování nového sportoviště/tréninkového prostoru pro spolek hasičů ve vytipované lokalitě zahrnující rovněž tréninkovou věž.			
2.3.6	Modernizace sportovního areálu na Horebečví	starosta, zastupitelstvo	vlastní/dotace
Komentář: Tato aktivita se zaměřuje na postupnou modernizaci sportovního areálu na Horebečví zahrnující opravu pódia, odkanalizování budovy č.p. 635 (zázemí, šatny,...), nový tartanový povrch u tenisové stěny, realizaci osvětlení tenisových dvorců, vyřešení nedostatku vody pro závlahu fotbalového hřiště (retence/jímač), pořízení mantinelů pro pořádání dětských fotbalových turnajů, dobudování laviček a plotů či instalaci fitness prvků, příp. realizaci beachvolejbalového hřiště.			

2.3.7	Revitalizace sportovního areálu TJ Sokol Karolinka	TJ Sokol Karolinka, zastupitelstvo	vlastní/dotace
Komentář: Cílem tohoto záměru je komplexní revitalizace sportovního areálu spolku TJ Sokol Karolinka, která zahrnuje vybudování víceúčelového hřiště s umělým povrchem (s možností ledové plochy v zimě), dále revitalizaci dvou antukových hřišť pro tenis a volejbal, výstavbu nového zázemí pro sportovce vč. sociálních zařízení a bufetu s prostorem pro posezení, a rovněž realizaci 6 parkovacích míst v ulici U Sokolovny.			
2.3.8	Vybudování běžkařského okruhu/trasy	starosta, zastupitelstvo	vlastní/dotace
Komentář: Myšlenkou záměru je vybudování běžkařského okruhu či trasy na území města, přičemž je nutné volit vhodnou lokalitu z hlediska bezpečnosti, dostupnosti technikou, záchrannými složkami apod.			

Opatření 2.4 Podpora podnikání, zaměstnanosti a cestovního ruchu ve městě

Město Karolinka chce být především dobrým a klidným místem pro život svých obyvatel. Zároveň je však zjevné, že má město velký turistický potenciál, který ještě není zcela využit. Navýšení cestovního ruchu ve městě bez budování velkých ubytovacích kapacit je tak žádoucí. Umožní rozšířit možnosti zaměstnanosti a podpoří místní podnikatele. Kupní síla návštěvníků povede k posílení a rozvoji služeb, které budou lépe a v lepší kvalitě dostupné i pro obyvatele města.

Opatření 2.4 Podpora podnikání, zaměstnanosti a cestovního ruchu ve městě			
Aktivita	Název aktivity	Odpovědnost	Zdroje financování
2.4.1	Revitalizace areálu skláren – vytvoření pracovních míst	starosta, zastupitelstvo	vlastní
Komentář: Spolupráce města při revitalizaci areálu skláren s majitelem areálu. Po revitalizaci by mělo dojít mj. k vytvoření nových pracovních míst, což pomůže snížit nezaměstnanost.			
2.4.2	Vybudování zázemí pro cykloturisty	starosta, zastupitelstvo	vlastní/dotace
Komentář: Samoobslužný servisní kiosek, dobíjecí stanice pro elektrokola, značení na lokální turistické cíle apod. Mohou využít i občané města.			
2.4.3	Podpora podnikatelských aktivit	starosta, zastupitelstvo	vlastní
Komentář: Umožnit prezentaci (prodej produkce) místních podnikatelů na akcích pořádaných městem nebo na informačních kanálech města. Pomoc se zajištěním prezentace místních podnikatelů a společenských akcí v blízkých turisticky atraktivních lokalitách. Vybudování nových či poskytnutí stávajících městských nemovitostí (resp. jejich částí) za účelem podnikání zejména v drobné podnikatelské činnosti prostřednictvím nájmu.			
2.4.4	Vytvoření podnikatelského klastru	starosta, zastupitelstvo	vlastní/dotace
Komentář: Cílem aktivity je pomoc s vytvořením podnikatelského klastru vytipováním vhodné lokality apod. Ideální je zaměření se na takové oblasti podnikání, kdy na malém prostoru může sídlit několik firem.			
2.4.5	Komunikace s podnikateli ve městě	starosta, zastupitelstvo	vlastní
Komentář: Cílem aktivity je pravidelná komunikace s podnikateli ve městě. Doporučit lze pravidelné konzultace (kulaté stoly) s podnikateli za účelem jejich seznámení s dalším rozvojem města Karolinka v ekonomické oblasti (vytipování vhodných lokalit pro podnikání apod.), ale také v dalších oblastech (životní prostředí, doprava apod.).			
2.4.6	Obnova památníku na Jaseníkovéj	starosta, zastupitelstvo	vlastní/dotace
Komentář: Náplní této aktivity je obnova památníku na Jaseníkovéj (usedlost vypálená nacisty během 2. světové války). Památník může kromě zachování historické paměti samozřejmě přispět také k turistickému ruchu ve městě.			

2.4.7	Vybudování vyhlídkových míst, plošin, rozhleden	starosta, zastupitelstvo	vlastní/dotace
Komentář: V rámci aktivity by mělo dojít k vybudování vyhlídkových míst s plošinami či rozhlednami ve vytipovaných lokalitách, např. na konečné vleku/lanovky apod.			
2.4.8	Podpora cestovního ruchu ve městě	starosta, zastupitelstvo	vlastní
Komentář: Cílem aktivity je podpora cestovního ruchu ve městě prostřednictvím propagace jednotlivých památek a turistických atrakcí na území města a v jeho okolí.			

Cíl 3: Péče o životní prostředí a veřejná prostranství

Cíl se zaměřuje na aktivity spojené s environmentálním pilířem rozvoje města. Zároveň reflektuje také obecné trendy v oblasti životního prostředí, kterými je zasaženo širší území České republiky.

Opatření 3.1 Revitalizace veřejných prostranství a zeleně, úprava vodních ploch a toků a rozvoj odpadového hospodářství

Město Karolinka se v následujících letech zaměří mj. na revitalizaci stávající zeleně na území města, a rovněž na případnou novou výsadbu ve vybraných lokalitách. Kvalita stávajících zelených ploch a jejich využitelnost pro každodenní rekreaci obyvatel nebo návštěvníků města je ne vždy ideální. U některých ulic či veřejných prostranství pak může dojít k celkové revitalizaci. Kromě toho se město i ve spolupráci s příslušnými subjekty (zejména Povodí Moravy a. s.) zaměří na dodržování protipovodňových opatření.

Opatření 3.1 Revitalizace veřejných prostranství a zeleně, úprava vodních ploch a toků a rozvoj odpadového hospodářství			
Aktivita	Název aktivity	Odpovědnost	Zdroje financování
3.1.1	Revitalizace vybraných ulic, sídlišť a veřejných prostranství	starosta, zastupitelstvo	vlastní/dotace
Komentář: Rekonstrukce místních komunikací, revitalizace zpevněných ploch, revitalizace/výsadba zeleně, řešení parkování, výměna veřejného osvětlení, výstavba/rekonstrukce chodníků a hracích a odpočinkových zón, sadové úpravy, úpravy terénu apod., a to včetně lokalit (dvorů) u bytových domů ve vlastnictví města.			
3.1.2	Výsadba/revitalizace dřevin a zeleně, sadové úpravy	starosta, zastupitelstvo	vlastní/dotace
Komentář: Cílem aktivity je výsadba/revitalizace dřevin a zeleně a sadové úpravy na vybraných místech na území města. Plochy k výsadbě jsou průběžně vyhodnocovány a výsadba následně provedena. Jde zejména o členění ploch, tvoření druhové rozmanitosti a zadržování vody v krajině.			
3.1.3	Revitalizace parků na území města	starosta, zastupitelstvo	vlastní/dotace
Komentář: V rámci této aktivity by mělo docházet k postupné revitalizaci parků na území města a jejich zatraktivnění pro veřejnost jako míst pro trávení volného času.			
3.1.4	Demolice torza skeletu za IC a muzeem	starosta, zastupitelstvo	vlastní/dotace
Komentář: Náplní aktivity je demolice stávajícího torza skeletu za informačním centrem a muzeem, a tedy revitalizace tohoto prostoru.			

3.1.5	Realizace protipovodňových opatření	starosta, zastupitelstvo, Povodí Moravy a.s.	vlastní/dotace
Komentář: Cílem aktivity je kontrola stavu protipovodňových prvků zejména na Vsetínské Bečvě protékající městem, a rovněž kontrola stavu vodního díla Karolinka. Realizátorem těchto akcí bude buď samotné město, nebo Povodí Moravy jakožto správce toku, se kterým v takovém případě bude město Karolinka komunikovat a spolupracovat.			
3.1.6	Vybudování „popeláren“ a stání na tříděný odpad na sídlištích a v dalších lokalitách	starosta, zastupitelstvo	vlastní/dotace
Komentář: V rámci tohoto opatření bude docházet k vybudování „popeláren“ a stání na tříděný odpad na sídlištích a příp. v dalších lokalitách, které podobné stavby k umístění popelnic vyžadují.			
3.1.7	Vybudování biocentra/biokoridoru	starosta, zastupitelstvo	vlastní/dotace
Komentář: Cílem aktivity je vytvoření biocenter či biokoridorů na území města za účelem zlepšení práce s vodou, ochrany životního prostředí a udržení ekologické stability.			
3.1.8	Hospodaření s vodami	starosta, zastupitelstvo	vlastní/dotace
Komentář: Náplní aktivity je zlepšení hospodaření s vodami na území města. K tomu lze přistoupit lepším využitím dešťových vod na budovách a zpevněných plochách, dále úpravou melioračních kanálů a mnoha dalšími způsoby.			
3.1.9	Pozemkové úpravy	starosta, zastupitelstvo	vlastní/dotace/stát
Komentář: Cílem opatření je realizace návrhů protipovodňových a protierozních opatření ve městě, vč. spolupráce se zemědělskými subjekty a státem při řešení těchto staveb.			
3.1.10	Environmentální osvěta	starosta, zastupitelstvo	vlastní
Komentář: Město bude podporovat environmentální osvětu občanů a dalších osob, které žijí a pohybují se na jejím území, tak aby byla posílena osobní odpovědnost jednotlivců za udržování a zlepšování životního prostředí (upozornění a články na vývěskách, webových stránkách, přednášky, semináře atd.).			

Cíl 4: Komunitní život ve městě

Pestrý komunitní život je tím, co udržuje život ve městě. Je důležitým faktorem, který ovlivňuje náš vztah k obci/městu a tomu, jestli je pro nás tím místem, kde chceme prožít svůj život. Z obyvatel města dělá jeho občany a sousedy.

Opatření 4.1 Podpora komunitního a spolkového života ve městě

Město Karolinka bude i nadále podporovat činnost spolků na svém území a organizaci nejrůznější kulturních, společenských a sportovních akcí, ideálně s cílem navýšení počtu konaných akcí tohoto zaměření.

Opatření 4.1 Podpora komunitního a spolkového života ve městě			
Aktivita	Název aktivity	Odpovědnost	Zdroje financování
4.1.1	Podpora spolkové a kulturní činnosti na území města	starosta, zastupitelstvo	vlastní/dotace
Komentář: Město Karolinka bude podporovat činnost spolků a dobrovolných organizací působících ve městě. Podpora může být ve formě poskytnutí prostor a vybavení, finanční, propagační, organizační nebo poradenství. Město také může poskytnout pomoc či podporu (ať už finanční či jinou) při vytvoření nebo opravách spolkového zázemí. Podpora v této oblasti se týká také městské knihovny a informačního centra, které jsou důležitým prvkem spolkového a kulturního života ve městě.			
4.1.2	Podpora kulturních a společenských (spolkových) akcí	starosta, zastupitelstvo	vlastní/dotace
Komentář: Město Karolinka se každoročně (spolu)podílí na organizaci několika kulturně-společenských (spolkových) akcí. Tuto nezastupitelnou roli bude vykonávat i nadále, ideálně s cílem navýšení počtu kulturních a společenských akcí ve městě. Do kulturních a společenských akcí je nutné zapojovat zejména jednotlivé spolky působící ve městě, město může fungovat jako mediátor mezi více spolky při organizaci těchto akcí.			

Opatření 4.2 Otevřená správa vedení města a jeho propagace

Pro vytvoření a udržení vztahu k městu, jako k místu, kde žijí a chci žít, je důležitá i možnost ovlivňovat kvalitu života v něm a nést spoluodpovědnost za další rozvoj města. Pro všechny obce/města je důležitá také spolupráce s partnery v regionu či přeshraniční spolupráce.

Opatření 4.2 Otevřená správa vedení města a jeho propagace			
Aktivita	Název aktivity	Odpovědnost	Zdroje financování
4.2.1	Zapojení občanů do správy města	starosta, zastupitelstvo	vlastní
Komentář: Cílem opatření je v co největší míře do správy města zapojovat občany formou strategického plánování, veřejných projednání, anket, popularizací účasti na jednání zastupitelstva, případně využití prostředků Místní agendy 21 atd.			
4.2.2	Spolupráci s ostatními obcemi/partnery	starosta, zastupitelstvo	vlastní/dotace
Komentář: Aktivní vyhledávání spolupracujících obcí/měst a dalších partnerů v relevantních případech. Spolupráce v rámci MAS Valašsko – Horní Vsacko a Sdružení obcí mikroregionu Vsetínsko. Zapojování se do projektů přeshraniční spolupráce, které mohou přispět k popularizaci regionu, jako zajímavého turistického cíle s řadou památek a atrakcí.			
4.2.3	Aktualizace územního plánu	starosta, zastupitelstvo	vlastní
Komentář: Část občanů se v dotazníkovém šetření vyjádřila kladně směrem k aktualizaci stávajícího územního plánu. Město by tak výhledově mohlo začít připravovat tento projekt, a to samozřejmě se zapojením občanů Karolinky, místních spolků i podnikatelských subjektů působících ve městě.			

VAZBA NA OPERAČNÍ PROGRAMY PRO OBDOBÍ 2021-2027

Důležitou součástí rozvojové strategie, jak z pohledu priorit, tak z pohledu možného financování, je návaznost na evropské strukturální a investiční fondy pro rozpočtové období EU 2021–2027. Tato kapitola tak přináší shrnutí informací z návrhů relevantních operačních programů s platností k datu zpracování této strategie.

OPERAČNÍ PROGRAM JAN AMOS KOMENSKÝ

Specifický cíl 2.1 Zlepšení přístupu k inkluzivním a kvalitním službám v oblasti vzdělávání, odborné přípravy a celoživotního učení pomocí rozvoje infrastruktury

Příklady typových podporovaných aktivit:

- rekonstrukce a adaptace nevyhovujících vzdělávacích prostor (včetně vybavení) pro potřeby studentů se specifickými potřebami;
- zpřístupnění prostor (i ubytovacích) pro studenty se SP (typově bezbariérovost);
- nová výstavba pro vysoce prioritní projekty v oblasti vysokoškolského vzdělávání;
- modernizace výukových prostor (i terénních výukových zařízení – např. skleníky, venkovní výukové prostory – a prostor pro kolaborativní učení – např. tvořivé prostory) podporujících aplikace a zavádění nových výukových metod; pořízení studijních pomůcek a informačních zdrojů pro nové metody výuky.

Hlavními cílovými skupinami jsou mj.:

- **studenti se specifickými potřebami;**
- **žáci ZŠ a SŠ.**

Specifický cíl 2.2 Zvýšit kvalitu, účinnost a relevantnost systémů vzdělávání a odborné přípravy na trhu práce, aby se podpořilo získávání klíčových kompetencí včetně digitálních dovedností

Příklady typových podporovaných aktivit:

Regionální vzdělávání

Proměna obsahu vzdělávání:

- podpora pregramotností v předškolním vzdělávání;
- rozvoj klíčových kompetencí;
- podpora všeobecné složky vzdělání s důrazem na zajištění kvality na všech úrovních vzdělávání;
- inovace ve výuce a modernizace vyučovacích metod a forem vedoucích k rozvoji kritického a kreativního myšlení dětí, žáků a studentů a posílení formativního hodnocení;
- rozvoj digitální gramotnosti a infromatického myšlení;
- podpora STEM dovedností a základních odborných znalostí na ZŠ a SŠ;
- rozšíření a zajištění kvality výuky v cizích jazycích;
- rozvoj podnikavosti a podnikatelských dovedností ve školách;
- rozvoj kariérového poradenství;
- podpora spolupráce škol se zaměstnavateli a sociálními partnery při přípravě a realizaci výuky včetně praktické výuky v mimoškolním prostředí;

- podpora identifikace a nástrojů řešících genderové nerovnosti ve vzdělávání;
- podpora škol a školských zařízení vedoucí ke zvýšení schopnosti realizovat celoživotní učení;
- podpora otevřeného vzdělávání;
- propojování formálního a neformálního (včetně zájmového) vzdělávání včetně tvorby podpůrných profesionálních sítí;
- vytvoření podmínek pro zvýšení možnosti účasti dětí, žáků a studentů v mezinárodních programech.

Pedagogičtí pracovníci:

- zajištění systému podpory profesního rozvoje vedoucích pracovníků škol a školských zařízení se zaměřením na kvalitu;
- podpora komplexního profesního rozvoje pedagogických a akademických pracovníků prostřednictvím uceleného systému podpory, který zahrnuje všechny oblasti tzv. profesionalizačního kontinua;
- podpora účasti zaměstnanců ve vzdělávání na méně využívaných formách a tématech jejich dalšího vzdělávání;
- zajištění komplexní podpory pedagogického leadershipu a odborných kapacit v oblasti využití digitálních technologií ve vzdělávání;
- podpora alternativních vzdělávacích cest k získání pedagogické kvalifikace (doplňující pedagogické studium);
- podpora získávání a doplnění odborné kvalifikace neaprobovaných učitelů zejména v základním a středním vzdělávání;
- vytvoření podmínek pro zvýšení možnosti účasti zaměstnanců ve vzdělávání na vzdělávacích programech v systému dalšího vzdělávání, včetně účasti na mezinárodních aktivitách.

Řízení vzdělávání:

- podpora procesů akčního plánování rozvoje vzdělávání v územích a funkční spolupráce v územích;
- zlepšení dostupnosti datové základny pro všechny aktéry ve všech typech a formách vzdělávání;
- posílení systému VaV v oblasti vzdělávání a podpora pedagogického výzkumu v oblasti modernizace cílů, obsahu a metod vzdělávání, podmínek práce pedagogických pracovníků, struktury a řízení vzdělávací soustavy včetně ověření a využití nových poznatků;
- podpora vzniku opatření vedoucích ke snížení administrativní zátěže škol a školských zařízení;
- podpora vzniku opatření, která povedou k úzké profesní spolupráci mezi školami a VŠ vzdělávajícími učiteli se zaměřením na oblast pedagogických praxí;
- podpora zapojení škol do mezinárodních vzdělávacích programů za účelem získávání zkušeností a přenosu inovativních metod.

Hlavními cílovými skupinami jsou mj.:

- **pedagogičtí a nepedagogičtí pracovníci;**

- vedení škol a školských zařízení a zřizovatelé;
- úředníci územních samosprávných celků,
- rodiče dětí a žáků (případně zákonní zástupci), veřejnost;

Specifický cíl 2.3 Podporovat rovný přístup ke kvalitnímu a inkluzivnímu vzdělávání a odborné přípravě a jejich úspěšnému ukončení, a to zejména pro znevýhodněné skupiny, od předškolního vzdělávání a péče, přes všeobecné vzdělávání a odborné vzdělávání a přípravu až po terciární úroveň, jakož i vzdělávání a studium dospělých včetně usnadnění vzdělávací mobility pro všechny

Příklady typových podporovaných aktivit:

Regionální vzdělávání

Rovnost ve vzdělávání:

- snížení nerovnosti v kvalitě vzdělávání mezi jednotlivými školami i uvnitř škol;
- podpora nástrojů sloužících k prevenci vzniku segregovaných škol;
- podpora změn v procesu vzdělávání se zohledněním individuálních potřeb a schopností každého jednotlivce;
- vytváření bezpečného a stimulujícího prostředí motivujícího všechny děti, žáky, studenty a další účastníky vzdělávání k učení v průběhu celého života;
- podpora včasné identifikace a vnitřní diferenciací především v jednotlivých třídách, která umožní každému žákovi a studentovi plně rozvinout své schopnosti ve společnosti všech svých vrstevníků za cílené podpory nadaných dětí, žáků a studentů;
- zlepšení vzdělávacího prostředí na všech typech škol, a to ve vazbě na snížení předčasných odchodů ze vzdělávání, zlepšení vzdělávacích výsledků a zvýšení motivace a celkově osobní pohody žáků, studentů a učitelů;
- podpora nástrojů vedoucích ke zvýšení účasti dětí pocházejících ze sociálně znevýhodňujícího prostředí v předškolním vzdělávání, cíleně nástrojů vedoucích ke zvýšení účasti těchto dětí v předškolním vzdělávání;
- podpora nástrojů k eliminaci předčasných odchodů ze vzdělávání a předčasného ukončování školní docházky (např. výchovné, kariérní poradenství, prevence sociálně patologických jevů);
- podpora nediskriminačního přístupu k digitálním vzdělávacím zdrojům, prevence tzv. digitální propasti;
- cílená podpora dětem, žákům a studentům se speciálními vzdělávacími potřebami včetně socioekonomicky znevýhodněných a kulturně odlišných;
- cílená podpora dětem a žákům s odlišným mateřským jazykem a jejich začleňování do vzdělávání;
- podpora spolupráce škol s rodinami dětí a žáků a budování kapacit ve školách a školských zařízeních pro práci s rodinami, tj. podpora sociálních pedagogů, školních asistentů a ostatních pracovních pozic vytvářejících podporu pro učitele a pedagogické pracovníky;
- podpora aktivit vedoucích k eliminaci neodůvodněné vysoké absence dětí a žáků ve školách zejména prostřednictvím spolupráce škol s rodinami dětí a žáků;
- podpora nástrojů k usnadnění přechodu zájemců a uchazečů (i zdravotně a sociálně znevýhodněných) ze středního do terciárního vzdělávání;

- zajištění rozmanité, dostupné a kvalitní nabídky neformálního a zájmového vzdělávání včetně pohybových aktivit a výchovy ke zdraví a zdravému životnímu stylu.

Pedagogičtí pracovníci:

- vytvoření a implementace systému opatření podporujících pozitivní a tvůrčí klima ve škole a školském zařízení;
- podpora kompetencí pedagogických pracovníků ve včasné identifikaci dětí a žáků s výukovými obtížemi, nadaných a v oblasti prevence sociálně patologických jevů;
- podpora kompetencí pedagogických pracovníků a dalších pracovníků ve vzdělávání odpovídající aktuálním potřebám vývoje vzdělávací soustavy, a to zejména využívání potenciálu pedagogické diagnostiky a tomu odpovídající vzdělávací a výchovné strategie, formativního hodnocení a sebehodnocení;
- budování kultury práce s pozitivní i negativní zpětnou vazbou, implementace zásad formativního hodnocení do praxe škol;
- vytvoření organizačních a systémových podmínek pro zvýšení možnosti účasti zaměstnanců ve vzdělávání na vzdělávacích programech v systému dalšího vzdělávání;
- podpora nastavení systému dalšího vzdělávání tak, aby napomáhal diagnostice vzdělávacích potřeb školy a jejich učitelů a dokázal je z větší míry saturovat on-site;
- podpora pedagogických pracovníků pro využívání vzdělávacího potenciálu v muzeích a galeriích.

Řízení vzdělávání:

- posílení dlouhodobého budování systematizované datové základny pro sledování užitečnosti a účinnosti konkrétních opatření na snížení nerovnosti a zvýšení spravedlivosti v přístupu ke vzdělávání;
- realizace mezinárodních šetření výsledků žáků a názorů a postojů učitelů a ředitelů škol;
- podpora analytické činnosti vyhodnocující efektivitu nástrojů ke snižování nerovností v přístupu ke vzdělávání, která umožní jejich evaluaci v čase od úrovně národní až po jednotlivé školy a komparaci získaných poznatků v mezinárodním kontextu;
- zvýšení prostupnosti existujících informačních systémů mezi institucemi vzdělávací soustavy s cílem snadného a efektivního sdílení a využívání dat, informací a analýz nezbytných pro dosažení rovného přístupu ke kvalitnímu a inkluzivnímu vzdělávání.

Hlavními cílovými skupinami jsou mj.:

- **pedagogičtí pracovníci;**
- **vedení škol a školských zařízení a zřizovatelé;**
- **rodiče dětí a žáků (případně zákonní zástupci)**

OPERAČNÍ PROGRAM ŽIVOTNÍ PROSTŘEDÍ

Specifický cíl 1.1 Podpora opatření v oblasti energetické účinnosti

V rámci specifického cíle budou podporovány aktivity spojené se **snižováním energetické náročnosti veřejných budov a veřejné infrastruktury**. Jedná se především o:

- snížení energetické náročnosti veřejných budov a veřejné infrastruktury,
- snížení energetické náročnosti systémů technologické spotřeby energie,
- výstavbu nových veřejných budov, které budou splňovat parametry pro pasivní nebo plusové budovy.

V rámci cíle realizovat komplexní projekty budou jako doprovodné aktivity podporovány i opatření sledující:

- zlepšení kvality vnitřního prostředí budov,
- zvýšení adaptability budov/infrastruktury na změnu klimatu.

Hlavní cílovou skupinou jsou **veřejné subjekty**.

Jedná se převážně o **obce**, kraje a **jejich organizace jako jsou např. školy, kulturní a sportovní zařízení** dále pak o vysoké školy, veřejné výzkumné instituce, obchodní společnosti vlastněné ze 100 % veřejným subjektem, státní podniky, organizační složky státu apod.

Vedle veřejných subjektů je podpora cílena i na **spolky**, církve, fundace, ústavy apod.

Specifický cíl 1.2 Podpora energie z obnovitelných zdrojů

V rámci specifického cíle budou podporovány aktivity spojené se **zvýšováním využití obnovitelných zdrojů energie**. Jedná se především o:

- výstavbu a rekonstrukci obnovitelných zdrojů energie pro veřejné budovy,
- výstavbu a rekonstrukci obnovitelných zdrojů energie pro zajištění dodávek systémové energie ve veřejném sektoru,
- výměnu nevyhovujících spalovacích zdrojů na tuhá paliva a pořízování domovních předávacích stanic

Hlavní cílovou skupinou jsou **veřejné subjekty**.

Jedná se převážně o **obce**, kraje a **jejich organizace jako jsou např. školy, kulturní a sportovní zařízení** dále pak o vysoké školy, veřejné výzkumné instituce, obchodní společnosti vlastněné ze 100 % veřejným subjektem, státní podniky, organizační složky státu apod.

Vedle veřejných subjektů je podpora cílena i na **spolky**, církve, fundace, ústavy apod. Pro oblast výměny nevyhovujících spalovacích zdrojů jsou cílovou skupinou **domácnosti** s tím, že podpora bude poskytována prostřednictvím krajských úřadů.

Specifický cíl 1.3 Podpora přizpůsobení se změnám klimatu, prevence rizik a odolnosti vůči katastrofám

V rámci specifického cíle budou podporovány zejména aktivity směřující k předcházení a ke zvýšení odolnosti vůči **povodním, sesuvům půdy a suchu**. Podporovány budou také aktivity směřující ke zvýšení **povědomí o změně klimatu**.

V oblasti **přizpůsobení se na suchu a povodňové prevence** budou podporována zejména opatření v krajině a zastavěném území:

- tvorba nových a obnova stávajících přírodě blízkých vodních prvků v krajině včetně intravilánu;
- tvorba nových a obnova stávajících vegetačních prvků a struktur, včetně opatření proti vodní a větrné erozi;
- úprava lesních porostů směrem k přirozené struktuře a druhové skladbě za účelem posílení jejich stability;
- zakládání a obnova veřejné sídelní zeleně;
- odstranění či eliminace negativních funkcí odvodňovacích zařízení v krajině;
- realizace protipovodňových opatření;
- realizace opatření ke zpomalení odtoku, vsaku, retenci a akumulaci srážkové vody vč. jejího dalšího využití, zelených střech a opatření na využití šedé vody a infiltrace povrchových vod do vod podzemních;
- zpracování studií a plánů (studie systémů sídelní zeleně, studie odtokových poměrů urbanizovaných území a vsakovacích map, územní studie krajiny, plán územního systému ekologické stability);
- podpora preventivních opatření proti povodním a suchu
- podpora povodňové operativy, zvyšování kapacit pro reakce obcí na povodně technickými prostředky, zvyšování povědomí obyvatel o povodňovém riziku, zvyšování resilience citlivých objektů před povodněmi;
- uvolňování území ohrožených povodněmi k tvorbě povodňových parků;

V oblasti **sesuvů půdy** bude podporována zejména:

- obnova stability svahů, stabilizace a sanace extrémních svahových nestabilit vzniklých v důsledku přírodních jevů.

V oblasti **zvyšování povědomí o změně klimatu** budou podporovány zejména:

- investice do modernizace vzdělávacích environmentálních center.

Hlavními cílovými skupinami jsou mj.: obce a jiné veřejné subjekty pro opatření realizované v intravilánech.

Specifický cíl 1.4 Podpora udržitelného hospodaření s vodou

V rámci specifického cíle budou podporovány zejména aktivity směřující ke **zvýšení jakosti povrchové i podzemní vody** a ke **zlepšení zásobování obyvatel pitnou vodou**.

V oblasti **jakosti vody** bude podporováno zejména:

- dobudování a výstavba čistíren odpadních vod,
- intenzifikace čistíren odpadních vod za účelem zvýšeného odstraňování specifického znečištění,
- dobudování a modernizace kanalizací,
- opatření omezující vypouštění odpadních vod z odlehčení na kanalizaci (akumulační nádrže, retenční nádrže, chemické předčištění apod.).

V oblasti **zásobování pitnou vodou** bude podporována zejména:

- výstavba a modernizace vodovodních přívaděčů a vodovodních řadů,
- výstavba a intenzifikace úpraven pitné vody,
- doplnění technologií pro odstraňování specifických polutantů,
- výstavba, intenzifikace nebo revitalizace stávajících vodních zdrojů.

Hlavními cílovými skupinami jsou **obce jako vlastníci vodohospodářské infrastruktury**. Může se jednat o **samotné obce, jejich svazky nebo obchodní korporace vlastněné veřejnými subjekty z alespoň 50 %**.

Specifický cíl 1.5 Podpora přechodu k oběhovému hospodářství

V rámci specifického cíle budou podporovány zejména aktivity vedoucí k **přechodu na principy oběhového hospodářství a zlepšení uplatňování hierarchie nakládání s odpady**, a to prostřednictvím investic zejména do prevence vzniku, znovuvyužití a recyklace odpadu.

V oblasti **prevence vzniku odpadů** budou podporovány zejména:

- kompostéry pro předcházení vzniku komunálních odpadů,
- RE-USE centra pro opětovné použití výrobků včetně aktivit pro opravy a prodloužení životnosti výrobků, podpora prevence vzniku textilního a oděvního odpadu,
- budování infrastruktury potravinových bank,
- podpora prevence vzniku odpadů z jednorázového nádobí nebo jednorázových obalů.

V oblasti **materiálového a energetického využití odpadů** bude podporována zejména:

- výstavba a modernizace sběrných dvorů, doplnění a zefektivnění systému odděleného sběru/svozu zejména komunálních odpadů včetně podpory door-to-door systémů a zavádění systémů PAYT ("Pay-as-You-Throw"),
- podpora třídících a dotřídovacích systémů (včetně úpravy) pro separaci ostatních odpadů,
- budování zařízení pro úpravu a zpracování čistírenských odpadních kalů z čistíren odpadních vod včetně úpravy vyčištěných odpadních vod pro jejich opětovné využívání,
- výstavba a modernizace zařízení pro materiálové využití odpadů,
- výstavba a modernizace zařízení pro energetické využití odpadů včetně překládacích stanic,
- budování a modernizace zařízení pro chemickou recyklaci odpadů,
- budování a modernizace zařízení pro sběr a nakládání s nebezpečnými odpady.

Hlavními cílovými skupinami jsou mj.:

- **obce** jako původci komunálního odpadu, přičemž se může jednat o **samotné obce, jejich svazky nebo obchodní korporace vlastněné veřejnými subjekty;**

INTEGROVANÝ REGIONÁLNÍ OPERAČNÍ PROGRAM

Specifický cíl 1.1: Využití přínosů digitalizace pro občany, podniky a vlády

Aktivita směřující k naplnění tohoto specifického cíle:

- Elektronizace vybraných služeb veřejné správy
 - eEducation
 - eCulture
 - eHealth
 - eInclusion
 - eJustice
 - eProcurement
 - elektronizace agend stavebního práva, aj.
 - Rozšíření propojeného datového fondu
 - opatření k zajištění kvalitního naplnění základních registrů a elektronizaci datových fondů jednotlivých agendových informačních systémů, dobudování potřebné infrastruktury,
 - pořizování nových datových sad prostorových a dalších dat, zvýšení dostupnosti a kvality či rozsahu stávajících datových sad prostorových a dalších dat a služeb na těchto datech založených.
 - Integrace elektronických služeb veřejné správy a informací o službách veřejné správy na portál gov.cz
 - Opatření vedoucí k intenzivnímu využívání existujících bezpečných systémů elektronické identifikace
 - Publikace dat veřejné správy jako OpenData
 - Rozvoj neveřejné síťové infrastruktury veřejné správy a rozvoj backofficových služeb prostřednictvím Centrálního místa služeb („CMS“) a rozvoj backofficových služeb veřejné správy v CMS a přístupu k nim prostřednictvím Komunikační infrastruktury veřejné správy a neveřejných sítí veřejné správy
 - Vytvoření eGovernment cloud
 - Kybernetická bezpečnost
 - realizace technických bezpečnostních opatření podle § 5 odst. 3 zákona o kybernetické bezpečnosti a mezinárodních standardů a norem v oblasti bezpečnosti informací.
 - Transakční portálová řešení s využitím zaručené elektronické identity
 - Automatizace zpracování digitálních dat (robotizace)
 - Centralizace, standardizace a sdílení elektronických služeb veřejné správy

Typy příjemců mj.

- **obce**
- **organizace zřizované nebo zakládáné obcemi**

Specifický cíl 2.1: Podpora udržitelné multimodální městské mobility

Aktivity směřující k naplnění tohoto specifického cíle:

Nízkoemisní a bezemisní vozidla pro veřejnou dopravu

- nákup silničních bezemisních vozidel k poskytování veřejných služeb v přepravě cestujících, využívajících alternativní energie elektřiny nebo vodíku;
- nákup bezemisních drážních vozidel k poskytování veřejných služeb v přepravě cestujících v městské hromadné dopravě (tramvají nebo trolejbusů);
- nákup silničních nízkoemisních vozidel k poskytování veřejných služeb v přepravě cestujících, využívajících alternativní palivo biometan.

Plnicí a dobíjecí stanice pro veřejnou dopravu

- výstavba dobíjecích stanic nebo vodíkových plnicích stanic pro silniční a drážní (tramvaje a trolejbusy) bezemisní vozidla poskytující veřejné služby v přepravě cestujících;
- výstavba plnicích stanic pro silniční nízkoemisní vozidla poskytující veřejné služby v přepravě cestujících a využívající alternativní palivo biometan.

Telematika pro veřejnou dopravu

- zavedení nebo modernizace monitorovacích, řídicích, preferenčních a kooperativních systémů pro veřejnou dopravu;
- zavedení nebo modernizace informačních systémů pro cestující ve veřejné dopravě;
- zavedení nebo modernizace odbavovacích a platebních systémů ve veřejné dopravě;
- zavedení systémů pro autonomní mobilitu ve veřejné dopravě;
- zavedení systémů pro služby inteligentní mobility založené na veřejné dopravě.

Multimodální osobní doprava ve městech a obcích

- výstavba a modernizace přestupních terminálů pro veřejnou dopravu;
- výstavba a modernizace parkovacích systémů zajišťujících přestup na veřejnou dopravu (P+R, K+R, B+R);
- realizace preferenčních opatření a zvyšování kapacity veřejné dopravy stavebními úpravami silnic a místních komunikací.

Bezpečnost v dopravě (s primární vazbou na pěší dopravu)

- výstavba, modernizace a rekonstrukce komunikací pro pěší v trase nebo v křížení pozemní komunikace s vysokou intenzitou dopravy;
- zvyšování bezpečnosti pěší a automobilové dopravy stavebními úpravami v nehodových lokalitách;
- zvyšování bezpečnosti pěší a automobilové dopravy rekonstrukcí mostů v trase místní komunikace s vysokou intenzitou dopravy.

Infrastruktura pro cyklistickou dopravu

- výstavba, modernizace a rekonstrukce vyhrazených komunikací pro cyklisty sloužících k dopravě do zaměstnání, škol a za službami, včetně doprovodné infrastruktury;
- výstavba, modernizace a rekonstrukce vyhrazených komunikací pro cyklisty na hlavních trasách cyklistické dopravy v České republice, včetně doprovodné infrastruktury;

- realizace doprovodné cyklistické infrastruktury při vyhrazených komunikacích pro cyklisty s vysokou intenzitou dopravy.

Typy příjemců mj.

- obce
- dobrovolné svazky obcí
- organizace zřizované nebo zakládáné obcemi
- organizace zřizované nebo zakládáné dobrovolnými svazky obcí

Specifický cíl 2.2: Posílení ochrany přírody, biologické rozmanitosti, zelené infrastruktury v městském prostředí a snížení znečištění

Aktivita směřující k naplnění tohoto specifického cíle:

Revitalizace veřejných prostranství – staveb krajinářské architektury s budováním zelené infrastruktury měst a obcí (např. parky, náměstí, městské třídy a uliční prostory, na sídlištích), včetně modernizace technické infrastruktury v řešených veřejných prostranstvích

- realizace zelené infrastruktury a souvisejících opatření nezbytných pro její rozvoj a pro zlepšení kvality veřejných prostranství (např. povrchy a podloží veřejných prostranství umožňující lepší zasakování srážkové vody, retenční a akumulací nádrže, prokořetovací buňky stromů, výsadba vegetace, průlehy, vodní prvky, vodní plochy, městský mobiliář, herní prvky, dětská a workoutová hřiště, veřejné osvětlení, veřejné toalety);
- revitalizace nevyužívaných ploch, kde budou budována veřejná prostranství a zelená infrastruktura.

Typy příjemců mj.:

- obce
- organizace zřizované nebo zakládáné obcemi

Specifický cíl 4.1: Zlepšení přístupu k inkluzivním a kvalitním službám v oblasti vzdělávání, odborné přípravy a celoživotního učení pomocí rozvoje infrastruktury

Aktivita směřující k naplnění tohoto specifického cíle:

Mateřské školy

- zajištění dostatečných kapacit v MŠ na území správního obvodu obce s rozšířenou působností, kde byla na základě analýzy obsazenosti MŠ a demografického vývoje identifikována nedostatečná kapacita MŠ;
- zvyšování kvality podmínek v MŠ pro poskytování vzdělávání, včetně vzdělávání dětí se speciálními vzdělávacími potřebami s ohledem na zajištění hygienických požadavků u MŠ, kde jsou nedostatky identifikovány krajskou hygienickou stanicí (např. formou změny vnitřního uspořádání výukových prostor v MŠ, aby mohlo dojít k postupnému snižování počtu dětí ve třídě a tím ke zvyšování kvality předškolního vzdělávání, zajištění kapacit MŠ s ohledem na hygienické požadavky, modernizace

hygienického zázemí MŠ, zajištění bezbariérovosti, úprava zázemí a venkovních prostor MŠ).

Základní školy

- podpora vybudování a vybavení odborných učeben ZŠ ve vazbě na přírodní vědy, polytechnické vzdělávání, cizí jazyky, práci s digitálními technologiemi pro formální, zájmové a neformální vzdělávání a celoživotní učení;
- budování vnitřní konektivity škol;
- vybudování zázemí pro školní poradenská pracoviště a pro práci s žáky se speciálními vzdělávacími potřebami (např. klidové zóny, reedukační učebny);
- budování zázemí pro pedagogické i nepedagogické pracovníky škol vedoucí k vyšší kvalitě vzdělávání ve školách (např. kabinety);
- vytvoření vnitřního i venkovního zázemí pro komunitní aktivity při ZŠ vedoucí k sociální inkluzi (např. veřejně přístupné prostory pro sportovní aktivity, knihovny, společenské místnosti), které by po vyučování sloužilo jako centrum vzdělanosti a komunitních aktivit;
- budování zázemí pro školní družiny a školní kluby umožňující zvyšování kvality poskytovaných služeb.

Zájmové a neformální vzdělávání a celoživotní učení

- podpora vybudování a vybavení odborných prostor ve vazbě na přírodní vědy, polytechnické vzdělávání, cizí jazyky, práci s digitálními technologiemi v zařízeních pro zájmové a neformální vzdělávání a celoživotní učení, např. pro střediska volného času, domy dětí a mládeže, vyjma škol zapsaných ve školském rejstříku.

Školská poradenská zařízení, vzdělávání ve školách a třídách zřízených dle § 16 odst. 9 školského zákona a střediska výchovné péče

- vybudování nebo úpravy zázemí pro poskytování služeb školských poradenských zařízení – pedagogicko-psychologických poraden a speciálně pedagogických center – podle § 116 zákona č. 561/2004 Sb., o předškolním, základním, středním, vyšším odborném a jiném vzdělávání (školský zákon), ve znění pozdějších předpisů;
- opatření umožňující přechod žáků do hlavního vzdělávacího proudu a samostatný způsob života (např. dílny pro ergoterapii, cvičné byty);
- vybudování nebo úpravy zázemí pro poskytování preventivně-výchovné péče dle zákona č. 109/2002 Sb., o výkonu ústavní výchovy nebo ochranné výchovy ve školských zařízeních a o preventivně výchovné péči ve školských zařízeních a o změně dalších zákonů, ve znění pozdějších předpisů, předcházející umístění dítěte do ústavní nebo ochranné výchovy.

Typy příjemců mj.

- **právníkové osoby vykonávající činnost škol a školských zařízení (školské právníkové osoby)**
- **obce**
- **dobrovolné svazky obcí**
- **organizace zřizované nebo zakládáné obcemi**

Specifický cíl 4.2: Posílení sociálně-ekonomické integrace marginalizovaných komunit, migrantů a znevýhodněných skupin pomocí integrovaných opatření včetně bydlení a sociálních služeb

Aktivity směřující k naplnění tohoto specifického cíle:

Infrastruktura sociálních služeb

- sociální služby poskytované podle zákona č. 108/2006 Sb., o sociálních službách, ve znění pozdějších předpisů („zákon o sociálních službách“).

Deinstitucionalizace sociálních služeb za účelem sociálního začleňování

- deinstitucionalizace sociálních služeb pro osoby se zdravotním postižením, seniory a osoby s mentálním postižením.

Sociální bydlení

- pořízení a adaptace bytů, bytových domů a nebytových prostor pro potřeby sociálního bydlení a pořízení nezbytného základního vybavení.

Typy příjemců mj.:

Aktivity infrastruktura sociálních služeb a deinstitucionalizace sociálních služeb:

- **obce**
- **organizace zřizované nebo zakládáné obcemi**
- **dobrovolné svazky obcí**
- **organizace zřizované nebo zakládáné dobrovolnými svazky obcí**

Aktivita sociální bydlení:

- **obce**

Specifický cíl 4.3: Zajištění rovného přístupu ke zdravotní péči pomocí rozvoje infrastruktury, včetně primární péče

Aktivity směřující k naplnění tohoto specifického cíle:

Primární péče

- vznik a modernizace urgentních příjmů.

Integrovaná péče, integrace zdravotních a sociálních služeb

- integrovaná onkologická, perinatologická a gerontologická péče ve všeobecných nemocnicích (přístrojové vybavení);
- psychiatrická péče (výstavba, modernizace a rekonstrukce zařízení pro poskytování komunitní péče v rámci deinstitucionalizace a psychiatrických oddělení ve všeobecných a psychiatrických nemocnicích);
- následná a dlouhodobá péče včetně péče paliativní a hospicové (infrastruktura, vybavení poskytovatelů domácí péče, vybudování kontaktních, poradenských a koordinačních míst, modernizace a rekonstrukce lůžkových oddělení poskytujících dlouhodobou péči, zázemí a materiální vybavení mobilních hospicových a paliativních týmů, modernizace lůžkových hospiců a paliativních jednotek ve všeobecných nemocnicích).

Podpora ochrany veřejného zdraví

- rozvoj kapacit zdravotních ústavů, krajských hygienických stanic a klinik infekčních onemocnění, včetně podpory rozvoje odběrových míst a laboratoří (infrastruktura a přístrojové vybavení).

Typy příjemců mj.

- obce
- organizace zřizované nebo zakládáné obcemi
- dobrovolné svazky obcí
- organizace zřizované nebo zakládáné dobrovolnými svazky obcí

Specifický cíl 4.4: Posílení role kultury a cestovního ruchu v hospodářském rozvoji, sociálním začleňování a v sociálních inovacích

Aktivity směřující k naplnění tohoto specifického cíle:

Revitalizace a vybavení pro činnost památek přispívající k ochraně kulturního dědictví

- revitalizace památek,
- expozice,
- depozitáře,
- technické a technologické zázemí,
- návštěvnická centra,
- edukační centra,
- restaurování, vybavení pro konzervaci a restaurování,
- evidence a dokumentace sbírkových fondů, včetně zařízení pro digitalizaci a aplikační software,
- ochrana a zabezpečení památek,
- parky u památek,
- parkoviště u památek.

Revitalizace, odborná infrastruktura a vybavení pro činnost muzeí a knihoven

- revitalizace muzeí a knihoven,
- expozice,
- depozitáře,
- technické zázemí,
- návštěvnická centra,
- edukační centra,
- restaurování sbírkových a knihovnických fondů, vybavení pro konzervaci a restaurování,
- evidence a dokumentace sbírkových fondů, včetně zařízení pro digitalizaci a aplikační software,
- ochrana sbírkových a knihovnických fondů,
- technické vybavení knihoven.

Veřejná infrastruktura udržitelného cestovního ruchu

- budování a revitalizace doprovodné infrastruktury cestovního ruchu (např. odpočívadla, parkoviště, sociální zařízení) s preferencí integrovaných řešení;

- budování páteřních, regionálních a lokálních turistických tras a revitalizace sítě značení;
- naučné stezky;
- propojená a otevřená řešení návštěvnického provozu a navigačních systémů měst a obcí;
- rekonstrukce stávajících a budování nových turistických informačních center.

Typy příjemců mj.

Aktivita muzea:

- **obce a jimi zřizované a zakládáné organizace**

Aktivita knihovny:

- **obce**
- **organizace zřizované nebo zakládáné obcemi**

Aktivita veřejná infrastruktura udržitelného cestovního ruchu:

- **obce**
- **organizace zřizované nebo zakládáné obcemi**
- **dobrovolné svazky obcí**

Specifický cíl 5.1: Podpora integrovaného, sociálního, hospodářského a environmentálního rozvoje a kulturního dědictví, cestovního ruchu a bezpečnosti mimo městská území

Aktivita směřující k naplnění tohoto specifického cíle:

Podporované aktivity musí splňovat cíle stanovené v příslušné strategii CLLD.

Bezpečnost v dopravě

- výstavba, modernizace a rekonstrukce komunikací pro pěší v trase nebo v křížení pozemní komunikace s vysokou intenzitou dopravy;
- zvyšování bezpečnosti pěší a automobilové dopravy stavebními úpravami a instalací prvků zklidňujících dopravu v nehodových lokalitách;
- rekonstrukce místních komunikací jako doplňková aktivita.

Infrastruktura pro cyklistickou dopravu

- výstavba, modernizace a rekonstrukce vyhrazených komunikací pro cyklisty sloužících k dopravě do zaměstnání, škol a za službami, nebo napojující se na stávající cyklostezky, včetně doprovodné infrastruktury;
- realizace doprovodné cyklistické infrastruktury při vyhrazených komunikacích pro cyklisty s vysokou intenzitou dopravy.

Revitalizace veřejných prostranství – staveb krajinářské architektury s budováním zelené infrastruktury měst a obcí, včetně modernizace technické infrastruktury v řešených veřejných prostranstvích

- realizace zelené infrastruktury a souvisejících opatření nezbytných pro její rozvoj a pro zlepšení kvality veřejných prostranství (např. povrchy a podloží veřejných prostranství umožňující lepší zasakování srážkové vody, retenční a akumulační nádrže, prokořeňovací buňky stromů, výsadba vegetace, průlehy, vodní prvky, vodní

plochy, městský mobiliář, herní prvky, dětská a workoutová hřiště, veřejné osvětlení, veřejné toalety);

- revitalizace nevyužívaných ploch, kde budou budována veřejná prostranství a zelená infrastruktura.

Podpora jednotek sboru dobrovolných hasičů kategorie jednotek požární ochrany II, III a V

- výstavba a rekonstrukce požárních zbrojnic, pořízení požární techniky, vybudování a revitalizace umělých zdrojů požární vody v obcích.

Rekonstrukce infrastruktury mateřských škol a zařízení péče o děti typu dětské skupiny

- navýšení kapacit v MŠ v území působnosti MAS;
- zvyšování kvality podmínek v MŠ pro poskytování vzdělávání, včetně vzdělávání dětí se speciálními vzdělávacími potřebami, s ohledem na zajištění hygienických požadavků v MŠ, kde jsou nedostatky identifikovány krajskou hygienickou stanicí;
- vznik nových zařízení péče o děti typu dětské skupiny.

Infrastruktura základních škol ve vazbě na odborné učebny a rekonstrukce učeben neúplných škol

- podpora vybudování a vybavení odborných učeben ZŠ ve vazbě na přírodní vědy, polytechnické vzdělávání, cizí jazyky, práci s digitálními technologiemi;
- budování vnitřní konektivity škol;
- vybudování zázemí pro školní poradenské pracoviště a pro práci s žáky se speciálními vzdělávacími potřebami (např. klidové zóny, reedukační učebny);
- budování zázemí pro pedagogické i nepedagogické pracovníky škol vedoucí k vyšší kvalitě vzdělávání ve školách (např. kabinety);
- vytvoření vnitřního i venkovního zázemí pro komunitní aktivity při ZŠ vedoucí k sociální inkluzi (např. veřejně přístupné prostory pro sportovní aktivity, knihovny, společenské místnosti), které by po vyučování sloužilo jako centrum vzdělanosti a komunitních aktivit;
- rekonstrukce učeben neúplných škol;
- doprovodná infrastruktura zázemí školy jako doplňková aktivita.

Infrastruktura pro sociální služby

- infrastruktura sociálních služeb poskytovaných podle zákona o sociálních službách.

Revitalizace kulturních památek

- revitalizace kulturních památek, expozice, depozitáře, technické zázemí, návštěvnická centra, edukační centra, restaurování, vybavení pro konzervaci a restaurování, evidence a dokumentace sbírkových fondů, parky u památek, parkoviště u památek.

Revitalizace a vybavení městských a obecních muzeí

- revitalizace muzeí, expozice, depozitáře, technické zázemí, návštěvnická centra, edukační centra, restaurování, vybavení pro konzervaci a restaurování, evidence a dokumentace sbírkových fondů.

Rekonstrukce a vybavení obecních profesionálních knihoven

- rekonstrukce knihoven, návštěvnické a technické zázemí, zařízení pro digitalizaci a aplikační software, technické vybavení knihoven.

Veřejná infrastruktura udržitelného cestovního ruchu

- budování a revitalizace doprovodné infrastruktury cestovního ruchu (např. odpočívadla, parkoviště, sociální zařízení);

- budování a revitalizace sítě značení páteřních, regionálních a lokálních turistických tras;

Typy příjemců

Příjemce v tomto specifickém cíli tvoří subjekty, které realizují projekty v rámci schválených strategií CLLD na území působnosti MAS. Typy příjemců jsou uvedeny v jednotlivých specifických cílech IROP.

Aktivity, kde jsou příjemci odlišní od příjemců ve specifických cílech s individuálními projekty:

- Podpora jednotek sboru dobrovolných hasičů kategorie jednotek požární ochrany II, III a V:
 - **obce, které zřizují jednotky požární ochrany kategorie II, III a V (§ 29 zákona č. 133/1985 Sb., o požární ochraně, ve znění pozdějších předpisů).**
- Rekonstrukce a vybavení obecních profesionálních knihoven:
 - **obce,**
 - **organizace zřizované nebo zakládané obcemi.**

AKČNÍ PLÁN 2024-2026

Strategický plán rozvoje města Karolinka 2024-2029 v této příloze dokumentu prezentuje soubor objektivně žádoucích záměrů a aktivit na příští cca 3 roky. Akční plán navazuje na návrhovou část strategie a konkretizuje opatření, úkoly a aktivity na toto tříleté období. Ty vyplývají ze znalosti místního prostředí a provedených dílčích tematických analýz, zohledňují názory a potřeby občanů a v neposlední řadě též reflektují programové priority vedení města.

Akční plán bude průběžně aktualizován, zpřesňován a případně i doplňován o další záměry vycházející z výše uvedených opatření a aktivit, které se ukážou být v daném čase potřebné a nezbytné pro dění v Karolince a pro spokojenost místních obyvatel. Každý záměr je zařazen pod konkrétní opatření či aktivitu, dále jsou uvedeny informace o přibližném termínu realizace vč. vyčíslení očekávaných nákladů a možného využití externích finančních zdrojů, které si však vždy zaslouží další rozpracování a konzultace s poskytovateli dotací na základě pravidel jednotlivých dotačních výzev.

AKČNÍ PLÁN 2024-2026

Projektový záměr č. 1	Celková rekonstrukce vodovodního řádu
Vazba na rozvojovou strategii	Aktivita 1.1.5
Předpokládaný rozpočet	cca 50 000 000 Kč
Možnosti financování	Vlastní zdroje - Dotační tituly MZE a OPŽP nepodporují rekonstrukce, pouze rozšíření, intenzifikace
Předpokládaný termín realizace	2025-2030
Priorita	Vysoká

Projektový záměr č. 2	Rekonstrukce úpravny vody a jímacích studní
Vazba na rozvojovou strategii	Aktivita 1.1.5
Předpokládaný rozpočet	cca 30 000 000 Kč
Možnosti financování	OPŽP - dotace 70 %, výstupem musí být zlepšení jakosti
Předpokládaný termín realizace	2025-2030
Priorita	Střední

Projektový záměr č. 3	Rekonstrukce smuteční síně a hřbitova
Vazba na rozvojovou strategii	Aktivita 2.1.5
Předpokládaný rozpočet	cca 15 000 000 Kč
Možnosti financování	Vlastní zdroje, dotace z Národního plánu obnovy
Předpokládaný termín realizace	2024-2026
Priorita	Vysoká

Projektový záměr č. 4	Výměna oken Jednota, Tega
Vazba na rozvojovou strategii	Aktivita 2.1.12
Předpokládaný rozpočet	cca 1 500 000 Kč
Možnosti financování	Vlastní zdroje
Předpokládaný termín realizace	2024
Priorita	Střední

Projektový záměr č. 5	Výměna vzduchotechniky ZŠ a MŠ Karolinka
Vazba na rozvojovou strategii	Aktivita 2.1.2
Předpokládaný rozpočet	cca 4 000 000 Kč
Možnosti financování	MMR - rekonstrukce a přestavba veřejných budov, 80 % max. 10 mil. Kč
Předpokládaný termín realizace	2024-2026
Priorita	Vysoká

Projektový záměr č. 6	Výměna VO (pasport, dotace)
Vazba na rozvojovou strategii	Aktivita 1.1.1
Předpokládaný rozpočet	cca 7 000 000 Kč
Možnosti financování	Vlastní zdroje, dotace z Programu MPO Efekt
Předpokládaný termín realizace	2024-2025
Priorita	Vysoká

Projektový záměr č. 7	Rekonstrukce střechy MěÚ + solární panely
Vazba na rozvojovou strategii	Aktivita 2.1.8 a 1.1.2
Předpokládaný rozpočet	cca 3 600 000 Kč
Možnosti financování	Dotace z RES + modernizační fond, vlastní zdroje
Předpokládaný termín realizace	2024-2025
Priorita	Střední

Projektový záměr č. 8	Rekonstrukce schodiště a zadní rampy MěÚ
Vazba na rozvojovou strategii	Aktivita 2.1.8
Předpokládaný rozpočet	cca 500 000 Kč
Možnosti financování	Vlastní zdroje
Předpokládaný termín realizace	2025
Priorita	Vysoká

Projektový záměr č. 9	Klimatizace MěÚ + ZZS
Vazba na rozvojovou strategii	Aktivita 2.1.8
Předpokládaný rozpočet	cca 400 000 Kč
Možnosti financování	Vlastní zdroje
Předpokládaný termín realizace	2025
Priorita	Nízká

Projektový záměr č. 10	Rekonstrukce místních komunikací
Vazba na rozvojovou strategii	Aktivita 1.2.1
Předpokládaný rozpočet	cca 12 100 000 Kč
Možnosti financování	MMR - rekonstrukce místních komunikací, 50 %, max. 10 mil. Kč
Předpokládaný termín realizace	2025-2026
Priorita	Střední

Projektový záměr č. 11	Zatím neobsazeno
Vazba na rozvojovou strategii	
Předpokládaný rozpočet	
Možnosti financování	
Předpokládaný termín realizace	
Priorita	

Projektový záměr č. 12	Zatím neobsazeno
Vazba na rozvojovou strategii	
Předpokládaný rozpočet	
Možnosti financování	
Předpokládaný termín realizace	
Priorita	

Projektový záměr č. 13	Zatím neobsazeno
Vazba na rozvojovou strategii	
Předpokládaný rozpočet	
Možnosti financování	
Předpokládaný termín realizace	
Priorita	

Projektový záměr č. 14	Zatím neobsazeno
Vazba na rozvojovou strategii	
Předpokládaný rozpočet	
Možnosti financování	
Předpokládaný termín realizace	
Priorita	

Projektový záměr č. 15	Zatím neobsazeno
Vazba na rozvojovou strategii	
Předpokládaný rozpočet	
Možnosti financování	
Předpokládaný termín realizace	
Priorita	

Projektový záměr č. 16	Zatím neobsazeno
Vazba na rozvojovou strategii	
Předpokládaný rozpočet	
Možnosti financování	
Předpokládaný termín realizace	
Priorita	

Projektový záměr č. 17	Zatím neobsazeno
Vazba na rozvojovou strategii	
Předpokládaný rozpočet	
Možnosti financování	
Předpokládaný termín realizace	
Priorita	

Projektový záměr č. 18	Dobudování stání na tříděný odpad – MBPK
Vazba na rozvojovou strategii	Aktivita 3.1.6
Předpokládaný rozpočet	cca 1 000 000 Kč
Možnosti financování	OPŽP - separace odpadů, dotace 70 %
Předpokládaný termín realizace	2025-2027
Priorita	Nízká

Projektový záměr č. 19	Lokalita Na sklepech – byty
Vazba na rozvojovou strategii	Aktivita 2.2.2
Předpokládaný rozpočet	cca 30 000 000 Kč
Možnosti financování	IROP - 85 %, max. 12,5 mil. Kč, max. 68 000 Kč/metr bytu. SFPI - dostupné bydlení - dotace 25 - 40 %
Předpokládaný termín realizace	2025-2030
Priorita	Střední

Projektový záměr č. 20	Rekonstrukce Radničního náměstí - dlažba, svítidla, stříšky
Vazba na rozvojovou strategii	Aktivita 2.1.9
Předpokládaný rozpočet	cca 2 000 000 Kč
Možnosti financování	OPŽP - povrchy, dotace 85 %
Předpokládaný termín realizace	2025
Priorita	Střední

Projektový záměr č. 21	Městský kamerový systém
Vazba na rozvojovou strategii	Aktivita 1.1.8
Předpokládaný rozpočet	cca 1 000 000 Kč
Možnosti financování	Ministerstvo vnitra - prevence kriminality, dotace 70 %
Předpokládaný termín realizace	2025-2026
Priorita	Střední

Projektový záměr č. 22	Nástavba Jednota, Tega – byty
Vazba na rozvojovou strategii	Aktivita 2.2.2 a 2.4.3
Předpokládaný rozpočet	cca 63 000 000 Kč
Možnosti financování	Byty - IROP - 85 %, max. 12,5 mil. Kč, max. 68 000 Kč/metr bytu. SFPI - dostupné bydlení - dotace 25 - 40 %
Předpokládaný termín realizace	2025-2030
Priorita	Střední

Projektový záměr č. 23	Obnova bytového fondu - postupná obnova cca 90 bytových jednotek ve smyslu kompletní a komplexní rekonstrukce
Vazba na rozvojovou strategii	Aktivita 2.2.2
Předpokládaný rozpočet	cca 100 000 000 Kč
Možnosti financování	NZÚ - FVE, fasáda, okna, zdroj vytápění, zelená střecha, venkovní stínění - dotace dle jednotkových nákladů
Předpokládaný termín realizace	2023-2030
Priorita	Střední

Projektový záměr č. 24	Oprava školní kuchyně ZŠ a MŠ Karolinka
Vazba na rozvojovou strategii	Aktivita 2.1.2
Předpokládaný rozpočet	cca 30 000 000 Kč
Možnosti financování	OPŽP - 50 %, obnova gastrovybavení
Předpokládaný termín realizace	2024-2025
Priorita	Vysoká

Projektový záměr č. 25	Oprava MK ul. Zemědělská
Vazba na rozvojovou strategii	Aktivita 1.2.1
Předpokládaný rozpočet	cca 2 000 000 Kč
Možnosti financování	MMR - rekonstrukce místních komunikací, 50 %, max. 10 mil. Kč
Předpokládaný termín realizace	2024-2025
Priorita	Vysoká

Projektový záměr č. 26	Zastávka autobusů u č.p. 651 a 652 - ul. Vsetínská
Vazba na rozvojovou strategii	Aktivita 1.2.6
Předpokládaný rozpočet	cca 500 000 Kč
Možnosti financování	SFDI - bezpečnost dopravy, dotace max. 85 %
Předpokládaný termín realizace	2024
Priorita	Střední

Projektový záměr č. 27	Zastávky autobusů Soláň
Vazba na rozvojovou strategii	Aktivita 1.2.6
Předpokládaný rozpočet	cca 500 000 Kč
Možnosti financování	SFDI - bezpečnost dopravy, dotace max. 85 %
Předpokládaný termín realizace	2024
Priorita	Vysoká

Projektový záměr č. 28	Zatím neobsazeno
Vazba na rozvojovou strategii	
Předpokládaný rozpočet	
Možnosti financování	
Předpokládaný termín realizace	
Priorita	

Projektový záměr č. 29	Zatím neobsazeno
Vazba na rozvojovou strategii	
Předpokládaný rozpočet	
Možnosti financování	
Předpokládaný termín realizace	
Priorita	

Projektový záměr č. 30	Zatím neobsazeno
Vazba na rozvojovou strategii	
Předpokládaný rozpočet	
Možnosti financování	
Předpokládaný termín realizace	
Priorita	

Projektový záměr č. 31	Zatím neobsazeno
Vazba na rozvojovou strategii	
Předpokládaný rozpočet	
Možnosti financování	
Předpokládaný termín realizace	
Priorita	

Projektový záměr č. 32	Zatím neobsazeno
Vazba na rozvojovou strategii	
Předpokládaný rozpočet	
Možnosti financování	
Předpokládaný termín realizace	
Priorita	

Projektový záměr č. 33	Systém inteligentního řízení VO - vzdálený pult
Vazba na rozvojovou strategii	Aktivita 1.1.1
Předpokládaný rozpočet	cca 2 000 000 Kč
Možnosti financování	Program MPO Efekt - dotace max. 4 mil. Kč
Předpokládaný termín realizace	2025-2030
Priorita	Střední

Projektový záměr č. 34	Systém pro řízení ze vzdáleného pultu pro městské kotelny (nyní ruční obsluha)
Vazba na rozvojovou strategii	Aktivita 1.1.6
Předpokládaný rozpočet	cca 3 000 000 Kč
Možnosti financování	Vlastní zdroje
Předpokládaný termín realizace	2025-2030
Priorita	Střední

Projektový záměr č. 35	Fotovoltaická elektrárna - dům služeb
Vazba na rozvojovou strategii	Aktivita 1.1.2
Předpokládaný rozpočet	cca 1 000 000 Kč
Možnosti financování	Modernizační fond, dotace max. 75 %
Předpokládaný termín realizace	2025-2028
Priorita	Střední

Projektový záměr č. 36	Fotovoltaická elektárna - budova restaurace u vleku
Vazba na rozvojovou strategii	Aktivita 1.1.2
Předpokládaný rozpočet	cca 1 000 000 Kč
Možnosti financování	Modernizační fond, dotace max. 75 %
Předpokládaný termín realizace	2025-2028
Priorita	Střední

Projektový záměr č. 37	Fotovoltaická elektárna – šenk
Vazba na rozvojovou strategii	Aktivita 1.1.2
Předpokládaný rozpočet	cca 1 000 000 Kč
Možnosti financování	Modernizační fond, dotace max. 75 %
Předpokládaný termín realizace	2025-2028
Priorita	Nízká

Projektový záměr č. 38	Fotovoltaická elektrárna - budova školy
Vazba na rozvojovou strategii	Aktivita 1.1.2
Předpokládaný rozpočet	cca 3 000 000 Kč
Možnosti financování	Modernizační fond, dotace max. 75 %
Předpokládaný termín realizace	2025-2028
Priorita	Střední

Projektový záměr č. 39	Fotovoltaická elektrárna - hasičská zbrojnice
Vazba na rozvojovou strategii	Aktivita 1.1.2
Předpokládaný rozpočet	cca 1 000 000 Kč
Možnosti financování	Modernizační fond, dotace max. 75 %
Předpokládaný termín realizace	2025-2028
Priorita	Střední

Projektový záměr č. 40	Fotovoltaická elektrárna - bytový dům č.p. 175
Vazba na rozvojovou strategii	Aktivita 1.1.2
Předpokládaný rozpočet	cca 500 000 Kč
Možnosti financování	Modernizační fond, dotace max. 75 %
Předpokládaný termín realizace	2025-2028
Priorita	Nízká

Projektový záměr č. 41	Fotovoltaická elektrárna - muzeum a IC Karolinka
Vazba na rozvojovou strategii	Aktivita 1.1.2
Předpokládaný rozpočet	cca 1 000 000 Kč
Možnosti financování	Modernizační fond, dotace max. 75 %
Předpokládaný termín realizace	2025-2028
Priorita	Nízká

Projektový záměr č. 42	Fotovoltaická elektrárna - DPS č.p. 652
Vazba na rozvojovou strategii	Aktivita 1.1.2
Předpokládaný rozpočet	cca 2 000 000 Kč
Možnosti financování	Modernizační fond, dotace max. 75 %
Předpokládaný termín realizace	2025-2028
Priorita	Střední

Projektový záměr č. 43	Fotovoltaický park v prostorech prameniště (nutnost platného zákona o virtuálních úložištích)
Vazba na rozvojovou strategii	Aktivita 1.1.2
Předpokládaný rozpočet	cca 8 000 000 Kč
Možnosti financování	Modernizační fond, dotace max. 75 %
Předpokládaný termín realizace	2025-2030
Priorita	Střední

Projektový záměr č. 44	Osvětlení lávky přes Bečvu "u drogerie"
Vazba na rozvojovou strategii	Aktivita 1.1.1 a 1.2.3
Předpokládaný rozpočet	cca 200 000 Kč
Možnosti financování	Program MPO Efekt - dotace max. 4 mil. Kč, vzhledem k nízkým nákladům nutnost spojení s dalším záměrem na VO
Předpokládaný termín realizace	2024
Priorita	Vysoká

Projektový záměr č. 45	Oprava školního hřiště (před cca 8 lety provedena generální oprava, ale hřiště je často pod vodou)
Vazba na rozvojovou strategii	Aktivita 2.3.1
Předpokládaný rozpočet	cca 5 000 000 Kč
Možnosti financování	MMR - dotace 80 %, max. 5 mil. Kč – výhledově
Předpokládaný termín realizace	2025-2027
Priorita	Vysoká

Projektový záměr č. 46	Nová hala pro techniku v areálu MBP Karolinka
Vazba na rozvojovou strategii	Aktivita 2.1.6
Předpokládaný rozpočet	cca 4 000 000 Kč
Možnosti financování	Vlastní zdroje
Předpokládaný termín realizace	2025-2027
Priorita	Vysoká

Projektový záměr č. 47	Nový byt v půdním prostoru u č.p. 635
Vazba na rozvojovou strategii	Aktivita 2.2.2
Předpokládaný rozpočet	cca 3 000 000 Kč
Možnosti financování	SFPI - dostupné bydlení, dotace 25-40 % + zvýhodněný úvěr, IROP sociální bydlení - dotace max. 68 tis. Kč/m ² podlahové plochy bytu, max. 12,5 mil. Kč
Předpokládaný termín realizace	2024-2026
Priorita	Vysoká

Projektový záměr č. 48	Nové venkovní altány + sklepní kóje pro seniory u č.p. 652 a 250
Vazba na rozvojovou strategii	Aktivita 2.1.7
Předpokládaný rozpočet	cca 1 500 000 Kč
Možnosti financování	Vlastní zdroje
Předpokládaný termín realizace	2024-2026
Priorita	Vysoká

Projektový záměr č. 49	Sportoviště / tréninkový prostor pro spolek hasičů
Vazba na rozvojovou strategii	Aktivita 2.3.5
Předpokládaný rozpočet	cca 1 000 000 Kč
Možnosti financování	NSA - 70 %, max. 10 mil. Kč
Předpokládaný termín realizace	2024-2026
Priorita	Střední

Projektový záměr č. 50	Vnitřní atrium u ZŠ Karolinka
Vazba na rozvojovou strategii	Aktivita 2.1.2
Předpokládaný rozpočet	cca 3 000 000 Kč
Možnosti financování	Dotační možnosti lze určit až dle konkrétní podoby projektu, příp. vlastní zdroje
Předpokládaný termín realizace	2026
Priorita	Střední

Projektový záměr č. 51	Přístavba budovy restaurace u vleku
Vazba na rozvojovou strategii	Aktivita 2.1.10
Předpokládaný rozpočet	cca 4 300 000 Kč
Možnosti financování	Vlastní zdroje
Předpokládaný termín realizace	2024
Priorita	Vysoká

Projektový záměr č. 52	Demolice torza skeletu za muzeem a IC Karolinka
Vazba na rozvojovou strategii	Aktivita 3.1.4
Předpokládaný rozpočet	cca 1 500 000 Kč
Možnosti financování	Vlastní zdroje
Předpokládaný termín realizace	2024
Priorita	Vysoká

Projektový záměr č. 53	Pump track – asfaltový
Vazba na rozvojovou strategii	Aktivita 2.3.2
Předpokládaný rozpočet	cca 3 000 000 Kč
Možnosti financování	Podpora základní a doprovodné infrastruktury CR - 50 %, max. 2 mil. Kč
Předpokládaný termín realizace	2025-2029
Priorita	Střední

Projektový záměr č. 54	Tartanový povrch u tenisové stěny – Horebečví
Vazba na rozvojovou strategii	Aktivita 2.3.6
Předpokládaný rozpočet	cca 1 200 000 Kč
Možnosti financování	NSA - 70 %, max. 10 mil. Kč
Předpokládaný termín realizace	2026
Priorita	Střední

Projektový záměr č. 55	Zajištění bezpečnostních prvků na cyklostezce
Vazba na rozvojovou strategii	Aktivita 1.2.5
Předpokládaný rozpočet	cca 500 000 Kč
Možnosti financování	Vlastní zdroje
Předpokládaný termín realizace	2024-2025
Priorita	Střední

Projektový záměr č. 56	Informační panely na autobusových zastávkách
Vazba na rozvojovou strategii	Aktivita 1.2.6
Předpokládaný rozpočet	cca 1 500 000 Kč
Možnosti financování	Infopanely - IROP - podpora cestovního ruchu, dotace 55 %
Předpokládaný termín realizace	2024
Priorita	Vysoká

Projektový záměr č. 57	Rekultivace prostoru mezi hl. komunikací a bývalou pilou Orság
Vazba na rozvojovou strategii	Aktivita 3.1.1
Předpokládaný rozpočet	cca 500 000 Kč
Možnosti financování	MAS - 95 % - veřejná prostranství
Předpokládaný termín realizace	2025-2030
Priorita	Střední

Projektový záměr č. 58	Odkanalizování budovy č.p. 635 (sportovní areál - kabiny + zázemí)
Vazba na rozvojovou strategii	Aktivita 2.3.6
Předpokládaný rozpočet	cca 500 000 Kč
Možnosti financování	NSA - 70 %, max. 10 mil. Kč, dotace kraje - 50 %, max. 1 mil. Kč
Předpokládaný termín realizace	2024
Priorita	Vysoká

Projektový záměr č. 59	Vyřešení nedostatku vody pro závlahu fotbalového hřiště (retence / jímač)
Vazba na rozvojovou strategii	Aktivita 2.3.6
Předpokládaný rozpočet	cca 300 000 Kč
Možnosti financování	NSA - 70 %, max. 10 mil. Kč, dotace kraje - 50 %, max. 1 mil. Kč
Předpokládaný termín realizace	2024
Priorita	Vysoká

Projektový záměr č. 60	Předlažba chodníku před parkem u skláren + nová uliční vpust'
Vazba na rozvojovou strategii	Aktivita 1.2.2 a 1.1.5
Předpokládaný rozpočet	cca 500 000 Kč
Možnosti financování	SFDI - bezpečnost dopravy, dotace max. 85 % na rekonstrukci chodníků podél komunikace I., II., III. třídy, dotace z MAS 95 %
Předpokládaný termín realizace	2024
Priorita	Vysoká

Projektový záměr č. 61	Postupné zatraktivnění parku u skláren
Vazba na rozvojovou strategii	Aktivita 3.1.3
Předpokládaný rozpočet	cca 1 000 000 Kč
Možnosti financování	OPŽP - propustné a polopropustné povrchy, sídelní zeleň - dotace 85 %
Předpokládaný termín realizace	2025
Priorita	Střední

Projektový záměr č. 62	Mantinely pro pořádání dětských fotbalových turnajů
Vazba na rozvojovou strategii	Aktivita 2.3.6
Předpokládaný rozpočet	cca 500 000 Kč
Možnosti financování	NSA - 70 %, max. 10 mil. Kč, dotace kraje - 50 %, max. 1 mil. Kč
Předpokládaný termín realizace	2024-2025
Priorita	Vysoká

Projektový záměr č. 63	Obnova památníku na Jaseníkovéj (usedlost vypálená nacisty)
Vazba na rozvojovou strategii	Aktivita 2.4.6
Předpokládaný rozpočet	cca 200 000 Kč
Možnosti financování	Ministerstvo obrany - dotace 70 %
Předpokládaný termín realizace	2025
Priorita	Střední

Projektový záměr č. 64	Oprava střechy budovy školy (č.p. 250)
Vazba na rozvojovou strategii	Aktivita 2.1.2
Předpokládaný rozpočet	cca 8 000 000 Kč
Možnosti financování	MMR - rekonstrukce a přestavba veřejných budov, 80 % max. 10 mil. Kč
Předpokládaný termín realizace	2026
Priorita	Vysoká

Projektový záměr č. 65	Revitalizace sportovního areálu u Sokolovny (majetek TJ SOKOL)
Vazba na rozvojovou strategii	Aktivita 2.3.7
Předpokládaný rozpočet	cca 80 000 000 Kč
Možnosti financování	NSA - 70 %, max. 10 mil. Kč, dotace kraje - 50 %, max. 1 mil. Kč
Předpokládaný termín realizace	2026
Priorita	Střední

Projektový záměr č. 66	Nová elektroinstalace v budovách základní školy
Vazba na rozvojovou strategii	Aktivita 2.1.2
Předpokládaný rozpočet	cca 6 000 000 Kč
Možnosti financování	Vlastní zdroje, dotace MMR - rekonstrukce a přestavba veřejných budov, 80 % max. 10 mil. Kč
Předpokládaný termín realizace	2025
Priorita	Střední

IMPLEMENTAČNÍ ČÁST

IMPLEMENTACE STRATEGICKÉHO PLÁNU ROZVOJE MĚSTA KAROLINKA 2024-2029

MANAGEMENT

Tento koncepční dokument vznikl jako podpůrný nástroj pro rozhodování městské samosprávy o místním rozvoji. Veškerou zodpovědnost za využívání tohoto dokumentu, resp. naplňování jeho vize a cílů prostřednictvím konkrétních aktivit a projektů tedy nese právě samospráva. Tu by měl v této otázce úzce podporovat úřednický aparát města, který plní úkoly v samostatné působnosti stanovené samosprávou města. Pro bezproblémové a on-line užívání dokumentu bude všem zájemcům k dispozici jeho elektronická verze publikovaná na oficiálních internetových stránkách města (www.karolinka.cz). Další konkrétnější procesní a organizační postupy jako např. stanovení harmonogramu práce s dokumentem, zapojení vybraných pracovníků úřadů do implementace dokumentu apod. jsou plně v rukou vedení města.

MONITORING

Nejjednodušším a nejprůkaznějším indikátorem implementace dokumentu bude počet skutečně zrealizovaných projektů navazujících na aktivity v návrhové části dokumentu. Vedení města bude o těchto výsledcích průběžně informovat na zasedáních zastupitelstva, v tištěném městském zpravodaji (Karolinský zpravodaj) a na webu města.

AKTUALIZACE DOKUMENTU

Navržený plán opatření a aktivit je koncipován jako dostatečně široký a komplexní. Program počítá s případnou aktualizací, a to zhruba 1x za 1-2 roky. Důvodem pro tento krok je jednak zaznamenání průběžné práce na jednotlivých projektech a jednak poměrně dlouhý časový horizont, ve kterém může vyvstat celá řada neočekávaných událostí, potřeb, příp. i dotačních příležitostí žádajících si bezodkladný a aktivní přístup vedení města. Nicméně tyto nově navržené projektové záměry reflektující aktuální potřeby by měly vždy vycházet z navržených cílů, opatření a aktivit, aby byl zachován koncepční přístup vedení města k rozvoji svého území. Za aktualizaci dokumentu bude zodpovědná Rada města, aktualizace se bude provádět buď formou dodatku nebo uvedením konkrétní změny/aktualizace přímo do dokumentu.