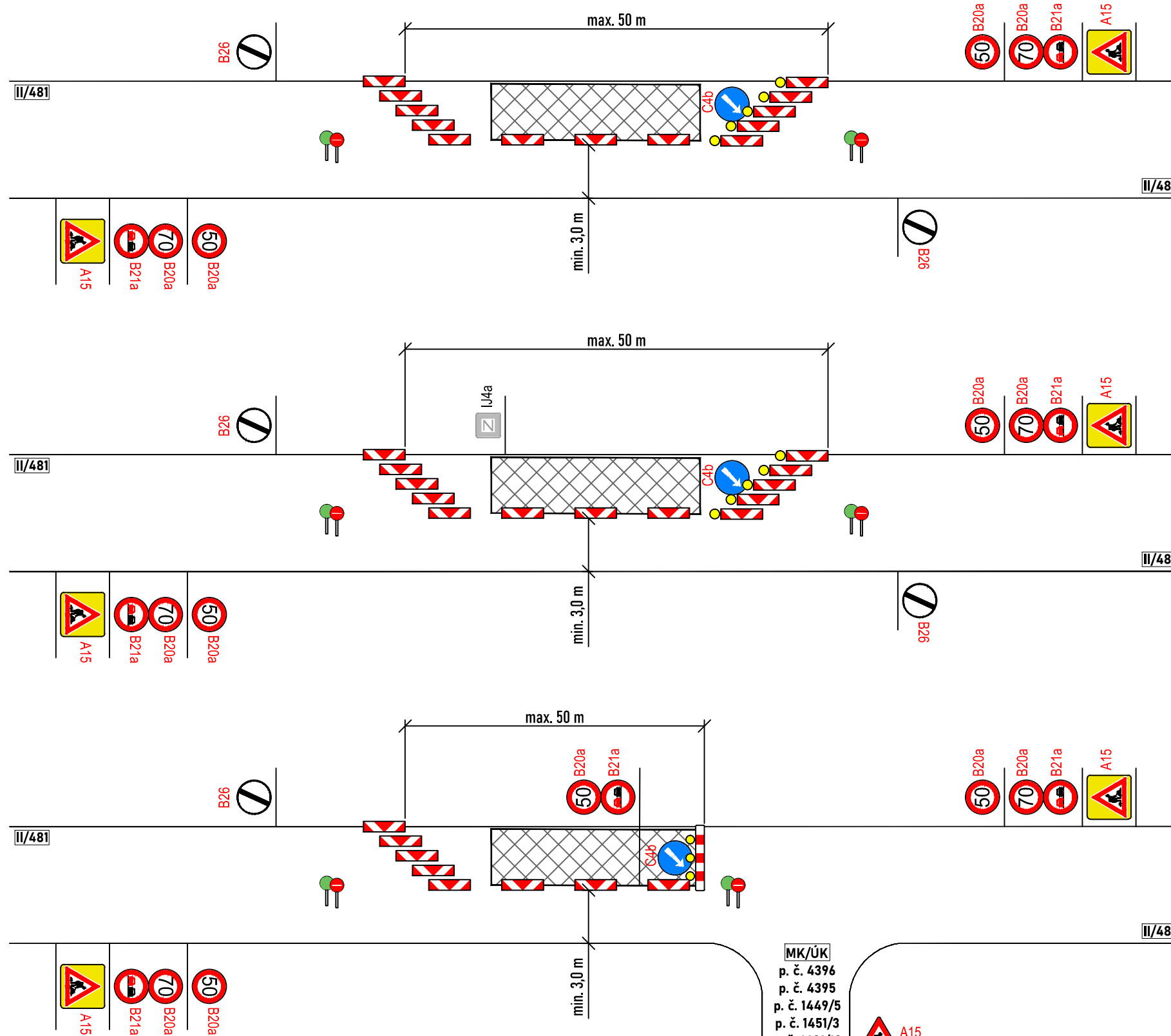
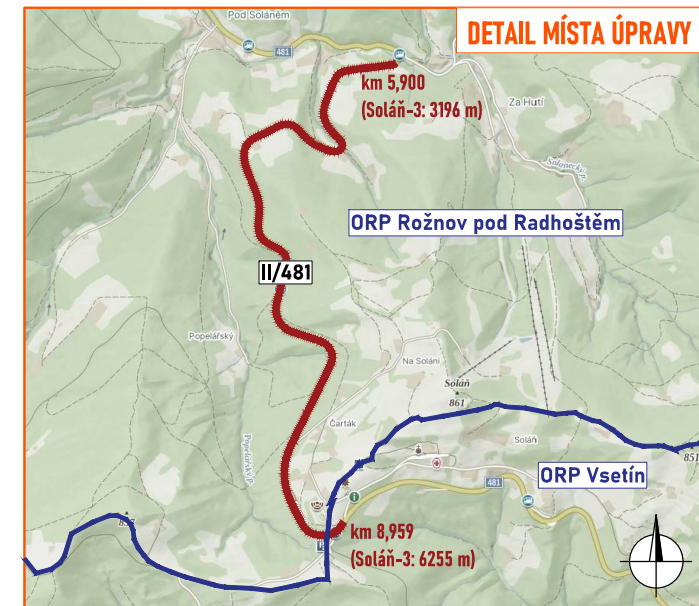
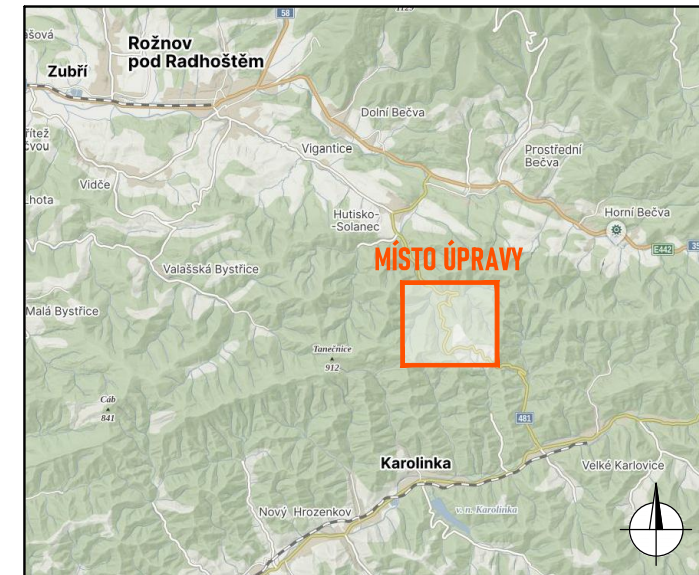


## SCHÉMATA PRACOVNÍHO MÍSTA

- silnice II/481, staničení km 5,900 - km 8,959 (Soláň-3: 3196 m - 6255 m)
- délka pracovního místa max. 50 m
- průjezdná šířka min. 3,0 m
- vozidla budou zastavována proškolenými odpovědnými osobami s DZ Z8d
- po skončení pracovní doby bude zábor z komunikace odstraněn
- práce v místě autobusové zastávky budou prováděny mimo časy příjezdů/odjezdů autobusů dle jízdního řádu
- při práci na druhé straně komunikace se využije otočené schéma



MK/ÚK  
 p. č. 4396  
 p. č. 4395  
 p. č. 1449/5  
 p. č. 1451/3  
 p. č. 1421/18  
 p. č. 1421/7  
 p. č. 1398/3  
 p. č. 2191/3  
 p. č. 1561/3  
 p. č. 2021  
 p. č. 2016/5



### LEGENDA:

- manipulační prostor / technika na komunikaci
- P2 - navržené přechodné svíslé dopravní značení
- P2 - stávající svíslé dopravní značení
- P2 - zneplatněné stávající svíslé dopravní značení
- proškolená osoba zastavující vozidla s Z8d

Souhlasíme s přechodnou úpravou provozu a zvláštním užíváním pozemní komunikace. V souladu s ustanovením § 36 odst. 3 zák. č. 500/2004 Sb. Správního řádu se vzdáváme práva vyjádřit se k podkladům rozhodnutí.

Dopravní značení, které bude v rozporu s přechodným dopravním značením, bude dočasně zneplatněno.

ZDROJ MAPOVÝCH PODKLADŮ Mapy.cz; © Seznam.cz, a.s. **MAPY.CZ**

VYPRACOVAL	ŠMÍDOVÁ	 NVB LINE s.r.o. Cukrovar 716 768 21 Kvasice www.nvblne.cz smidova@nvblne.cz tel.: 770 163 047
UPRAVIL		
KONTOLOVAL	JANATA	
INVESTOR	ŘSZK, p.o.	
ZHOTOVITEL	PORR a.s.	
NÁZEV STAVBY	<b>II/481 PROSTŘEDNÍ BEČVA - VELKÉ KARLOVICE: KÁČENÍ</b>	
DOPRAVNĚ INŽENÝRSKÁ OPATŘENÍ	<b>POHYBLIVÉ PRACOVNÍ MÍSTO</b>	
FORMÁT	A3	
DATUM	12. 11. 2024	
Č. ZAKÁZKY	ZK-24-0417	